

Gewässerentwicklungskonzept Löcknitz (Elbe)

Karte 2-3: Schutzgebiete

Blatt 4 von 4

Zeichenerklärung

- FFH-Gebiet
- Naturschutzgebiet
- Wasserschutzgebiet**
- Zone I
- Zone III B
- Zone II
- Zone IV/1
- Zone III
- Zone III A
- Zone IV/2
- Fisch-Fließgewässer
- Fisch-Standgewässer
- Badestelle
- Grenze GEK Löcknitz
- WRRL-berichtspflichtige Fließgewässer
- WRRL-berichtspflichtige Standgewässer

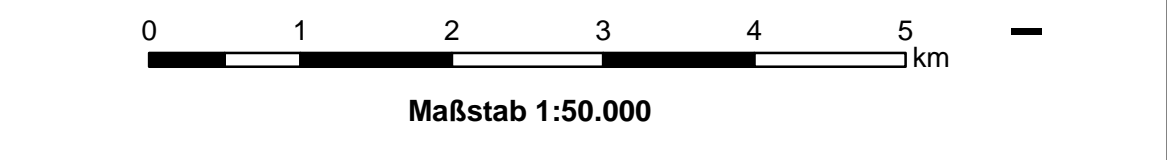
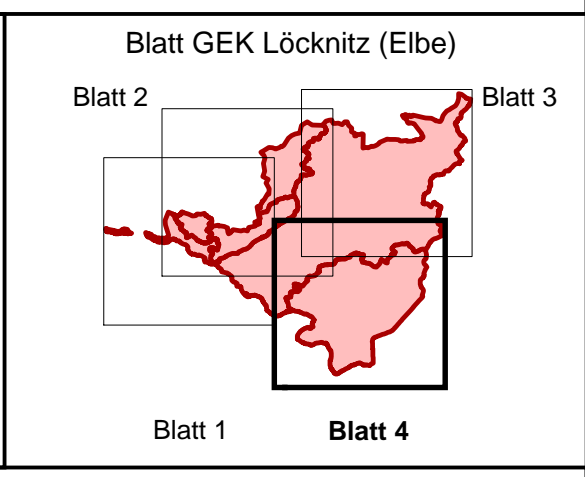
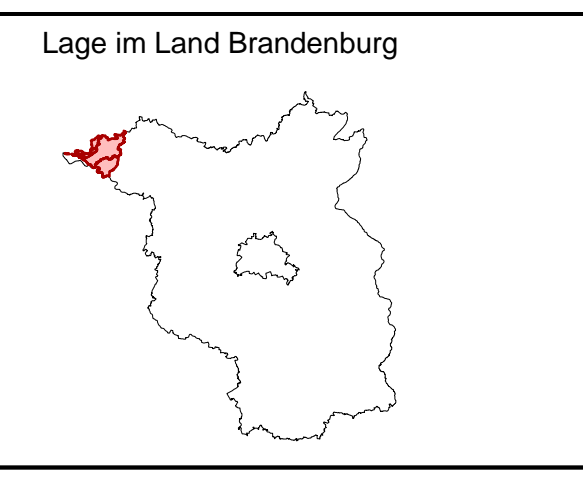
LANDESAMT FÜR UMWELT, GESUNDHEIT UND VERBRAUCHERSCHUTZ BRANDENBURG
Regionalabteilung West

biota - Institut für ökologische Forschung und Planung GmbH

IHU Geologie und Analytik GmbH

Gewässerentwicklungskonzept Löcknitz (Elbe)
Karte 2-3: Schutzgebiete

Stand: September 2013



Kartengrundlage:
Landesvermessung und Geobasisinformation Brandenburg (LGB)
Digitale Topographische Karte 1:25.000