

Gewässerentwicklungskonzept Löcknitz (Elbe)


Karte 2-3: Schutzgebiete


Blatt 3 von 4

Zeichenerklärung

- | | | | |
|--|---------------------------------------|---|---------------------|
|  | FFH-Gebiet |  | Naturschutzgebiet |
|  | Zone I |  | Zone III B |
|  | Zone II |  | Zone IV/1 |
|  | Zone III |  | Zone IV/2 |
|  | Zone III A | | |
|  | Fisch-Fließgewässer |  | Fisch-Standgewässer |
|  | Badestelle | | |
|  | Grenze GEK Löcknitz | | |
|  | WRRL-berichtspflichtige Fließgewässer | | |
|  | WRRL-berichtspflichtige Standgewässer | | |

 **LANDESAMT FÜR UMWELT, GESUNDHEIT UND VERBRAUCHERSCHUTZ BRANDENBURG**
Regionalabteilung West

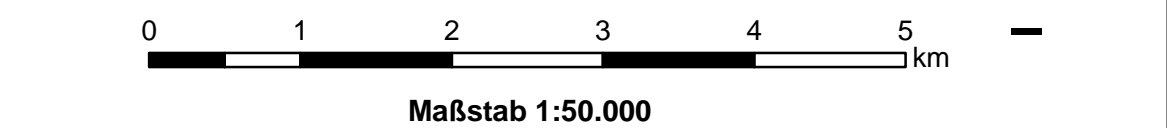
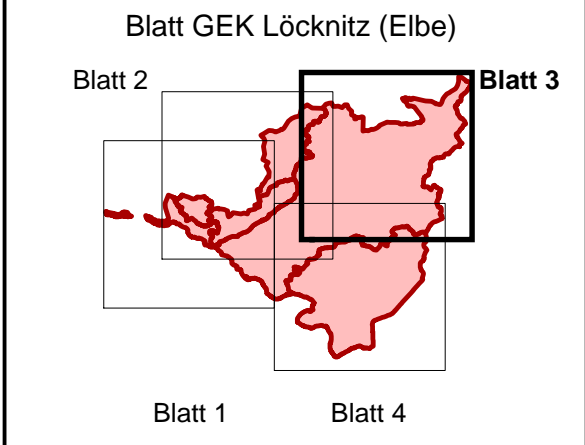
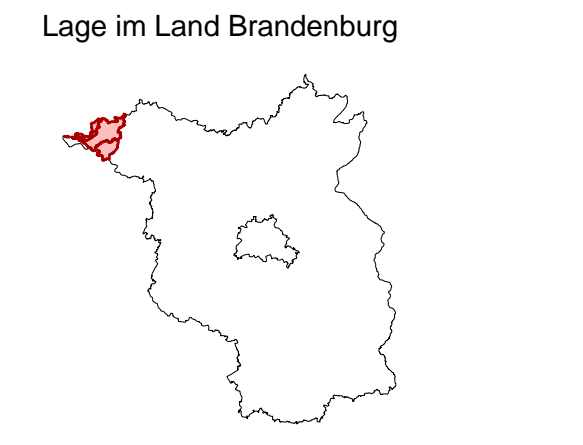
 biota - Institut für ökologische Forschung und Planung GmbH

 IHU Geologie und Analytik GmbH

Gewässerentwicklungskonzept Löcknitz (Elbe)

Karte 2-3: Schutzgebiete

Stand: September 2013



Kartengrundlage:
Landesvermessung und Geobasisinformation Brandenburg (LGB)
Digitale Topographische Karte 1:25.000