

# Gewässerentwicklungskonzept Lößnitz (Elbe)


Karte 2-3: Schutzgebiete


Blatt 2 von 4

## Zeichenerklärung

- |  |                                       |   |                     |
|--|---------------------------------------|---|---------------------|
|   | FFH-Gebiet                            |  | Naturschutzgebiet   |
| <b>Wasserschutzgebiet</b>  |                                       |   |                     |
|   | Zone I                                |  | Zone III B          |
|   | Zone II                               |  | Zone IV/1           |
|   | Zone III                              |  | Zone IV/2           |
|   | Zone III A                            |   |                     |
|   | Fisch-Fließgewässer                   |  | Fisch-Standgewässer |
|   | Badestelle                            |   |                     |
|   | Grenze GEK Lößnitz                    |   |                     |
|   | WRRL-berichtspflichtige Fließgewässer |   |                     |
|  | WRRL-berichtspflichtige Standgewässer |   |                     |

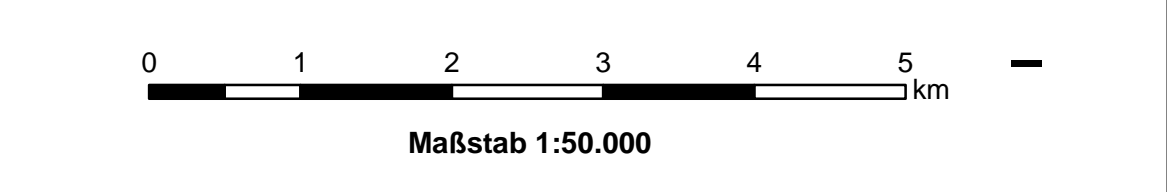
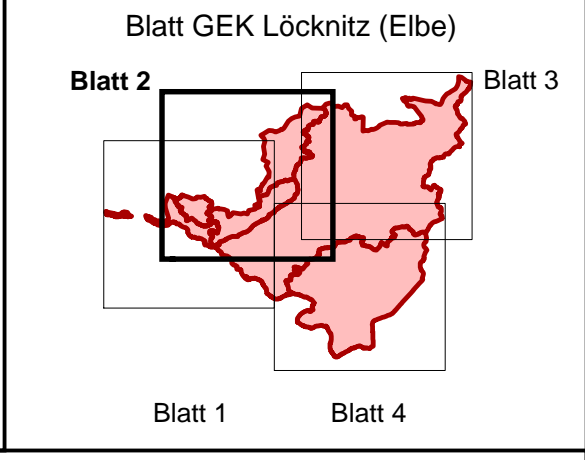
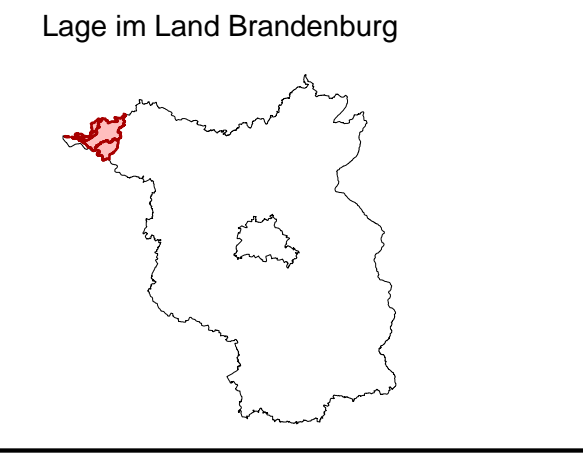

**LANDESAMT FÜR UMWELT, GESUNDHEIT UND VERBRAUCHERSCHUTZ BRANDENBURG**  
 Regionalabteilung West


 biota - Institut für ökologische Forschung und Planung GmbH


 IHU Geologie und Analytik GmbH

**Gewässerentwicklungskonzept Lößnitz (Elbe)**  
 Karte 2-3: Schutzgebiete

Stand: September 2013



Kartengrundlage:  
 Landesvermessung und Geobasisinformation Brandenburg (LGB)  
 Digitale Topographische Karte 1:25.000