




# Gewässerentwicklungskonzept Lößnitz (Elbe)

Karte 2-2: Hochwasserschutz


Blatt 4 von 4





## Zeichenerklärung

### Vorranggebiete - Hochwasserschutz


-  Vorranggebiet Hochwasserschutz - Festgesetztes Überschwemmungsgebiet HW 2 nach § 100 BbgWG
-  Vorranggebiet Hochwasserschutz - Festgesetztes Überschwemmungsgebiet HW 10 nach § 100 BbgWG
-  Vorranggebiet Hochwasserschutz - Festgesetztes Überschwemmungsgebiet HW 100 nach § 100 BbgWG

### Vorbehaltgebiete - Überschwemmungsgefährdete Gebiete

-  Vorbehaltsgelände Hochwasserschutz - Überschwemmungsgefährdetes Gebiet HW 100

-  Grenze GEK Lößnitz
-  WRRL-berichtspflichtige Fließgewässer
-  WRRL-berichtspflichtige Standgewässer
-  Fließrichtung

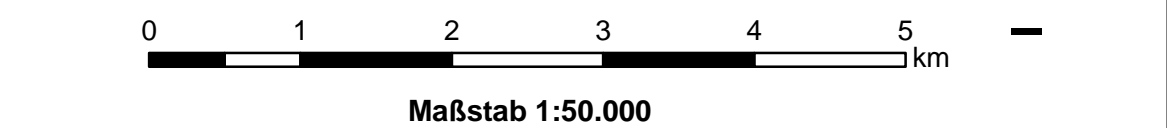
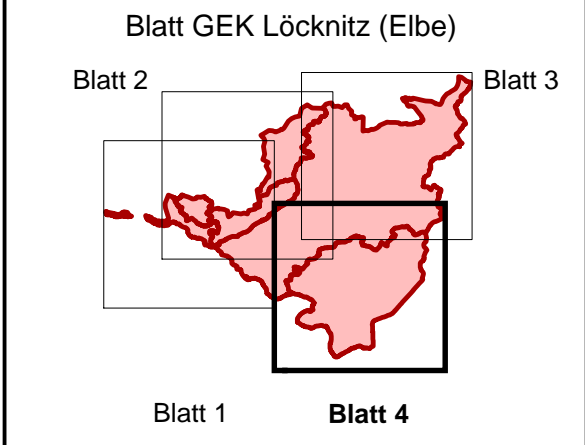
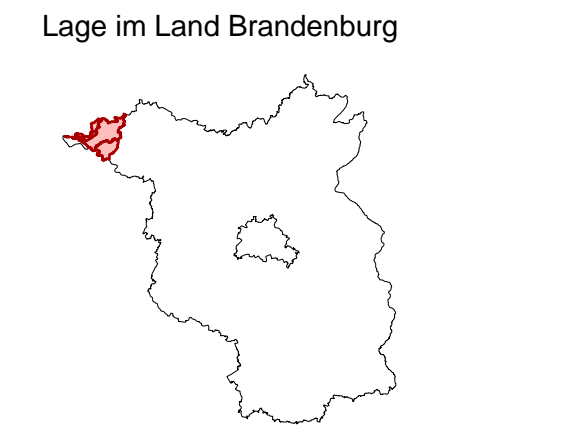
 **LANDESAMT FÜR UMWELT, GESUNDHEIT UND VERBRAUCHERSCHUTZ BRANDENBURG**  
Regionalabteilung West

 biota - Institut für ökologische Forschung und Planung GmbH

 IHU Geologie und Analytik GmbH

**Gewässerentwicklungskonzept Lößnitz (Elbe)**  
Karte 2-2: Hochwasserschutz

Stand: September 2013



Kartengrundlage:  
Landesvermessung und Geobasisinformation Brandenburg (LGB)  
Digitale Topographische Karte 1:25.000