




Gewässerentwicklungskonzept Lößnitz (Elbe)

Karte 2-2: Hochwasserschutz


Blatt 1 von 4





Zeichenerklärung

Vorranggebiete - Hochwasserschutz


-  Vorranggebiet Hochwasserschutz - Festgesetztes Überschwemmungsgebiet HW 2 nach § 100 BbgWG
-  Vorranggebiet Hochwasserschutz - Festgesetztes Überschwemmungsgebiet HW 10 nach § 100 BbgWG
-  Vorranggebiet Hochwasserschutz - Festgesetztes Überschwemmungsgebiet HW 100 nach § 100 BbgWG


Vorbehaltsgebiete - Überschwemmungsgefährdete Gebiete

-  Vorbehaltsgebiet Hochwasserschutz - Überschwemmungsgefährdetes Gebiet HW 100

-  Grenze GEK Lößnitz
-  WRRL-berichtsspflichtige Fließgewässer
-  WRRL-berichtsspflichtige Standgewässer
-  Fließrichtung

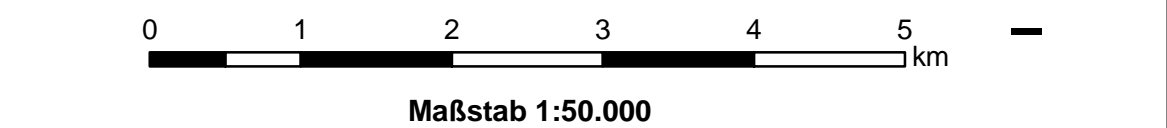
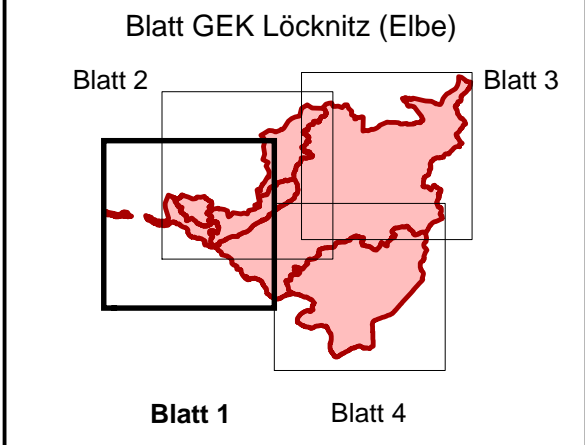
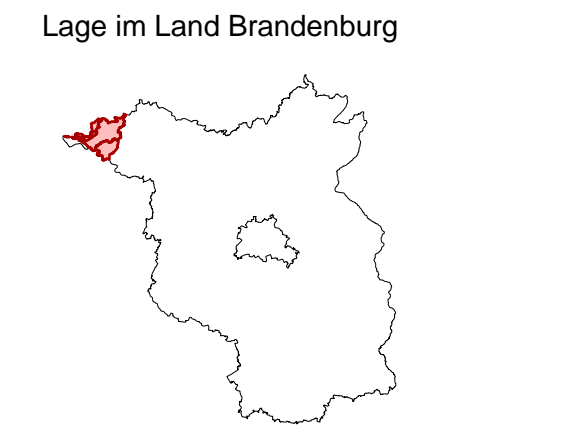
 **LANDESAMT FÜR UMWELT, GESUNDHEIT UND VERBRAUCHERSCHUTZ BRANDENBURG**
Regionalabteilung West

 biota - Institut für ökologische Forschung und Planung GmbH

 IHU Geologie und Analytik GmbH

Gewässerentwicklungskonzept Lößnitz (Elbe)
Karte 2-2: Hochwasserschutz

Stand: September 2013



Kartengrundlage:
Landesvermessung und Geobasisinformation Brandenburg (LGB)
Digitale Topographische Karte 1:25.000