

Gewässerentwicklungskonzept Temnitz / Kleiner Havelländischer Hauptkanal (KHHK)

Karte 7-5: Maßnahmen - Schafdammgraben (588622_974 - P01 & P02)

Blatt 1 von 1

Zeichenerklärung

Maßnahme

	65_99	sonstige Maßnahme zur Förderung des natürlichen Rückhalts
	76_99	sonstige Maßnahme an einer wasserbaulichen Anlage
	65_07	Querschnitt eines Entwässerungsgrabens zum Wasserrückhalt verkleinern
	65_08	Entwässerungsgraben zum Wasserrückhalt kammern oder verfüllen
	65_99	sonstige Maßnahme zur Förderung des natürlichen Rückhalts
	73_01	Initialpflanzungen für standortheimischen Gehölzsaum zur Verbesserung von Habitaten im Uferbereich
	73_05	Gewässerrandstreifen zur Verbesserung der Habitate im Uferbereich ausweisen (Festlegung durch die Wasserbehörde)
	79_01	Gewässerunterhaltungsplan anpassen / optimieren

Wasserkörper-ID	P01	M01	71_99	Uferseite
B	E	G		Stationierung
Maßnahmenbeschreibung				
Entwicklungsziel				
	kR	mR	IR	

P01 = Planungsabschnitt
M01 = Maßnahme
71_99 = Einzelmaßnahmentyp-ID
kR = kurzfristige Realisierung
mR = mittelfristige Realisierung
IR = langfristige Realisierung

B	Belassen	E	Entwickeln	G	Gestalten
---	----------	---	------------	---	-----------

- Planungsabschnittsgrenze
- WRRL-berichtsfl. Fließgewässer
- FFH-Gebiet
- Kilometrierung
- Standort punktuelle Maßnahme

LANDESAMT FÜR UMWELT, GESUNDHEIT UND VERBRAUCHERSCHUTZ BRANDENBURG
Regionalabteilung West

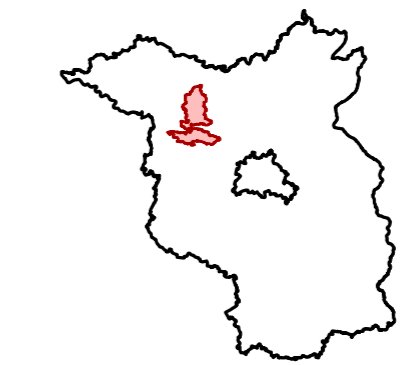
biota - Institut für ökologische Forschung und Planung GmbH

Gewässerentwicklungskonzept Temnitz / Kleiner Havelländischer Hauptkanal

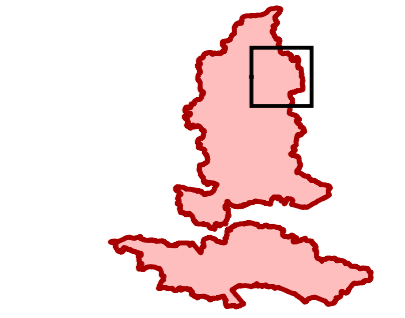
Karte 7-5: Maßnahmen - Schafdammgraben (588622_974 - P01 & P02)

Stand: November 2013

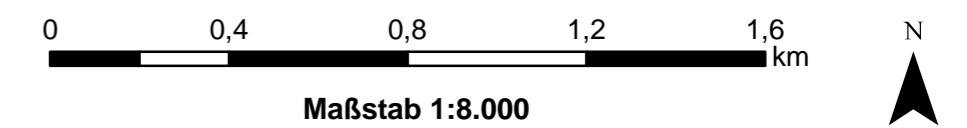
Lage im Land Brandenburg



Blatt GEK Temnitz / KHHK



Blatt 1



Kartengrundlage:
Landesvermessung und Geobasisinformation Brandenburg (LGB)
Digitale Topographische Karte 1:25.000