

Gewässerentwicklungskonzept Temnitz / Kleiner Havelländischer Hauptkanal (KHHK)

Karte 7-4: Maßnahmen - Landwehrgraben Kränzlin (58862_492 - P01 bis P04)

Blatt 2 von 2

Zeichenerklärung

Maßnahme		
	76_01	Querbauwerk beseitigen
	76_99	sonstige Maßnahme an einer wasserbaulichen Anlage
	62_99	sonstige Maßnahme zur Verkürzung von Rückstaubereichen
	65_06	Stau / Stützschwelle zum Wasserrückhalt anlegen
	72_03	Uferverbau entfernen oder lockern
	72_07	natürliche Habitatelemente einbauen
	73_01	Initialpflanzungen für standortheimischen Gehölzsaum zur Verbesserung von Habitaten im Uferbereich
	73_05	Gewässerrandstreifen zur Verbesserung der Habitate im Uferbereich ausweisen (Festlegung durch die Wasserbehörde)
	73_06	standortheimischen Gehölzsaum zur Verbesserung von Habitaten im Uferbereich ergänzen
	79_01	Gewässerunterhaltungsplan anpassen / optimieren
	79_06	Krautung optimieren
	85_01	Verschlämungen im Gewässerbett beseitigen

Wasserkörper-ID	P01	M01	71_99	Uferseite
B	E	G		Stationierung
Maßnahmenbeschreibung				
Entwicklungsziel				
				kR mR IR

P01 = Planungsabschnitt
 M01 = Maßnahme
 71_99 = Einzelmaßnahmentyp-ID
 kR = kurzfristige Realisierung
 mR = mittelfristige Realisierung
 IR = langfristige Realisierung

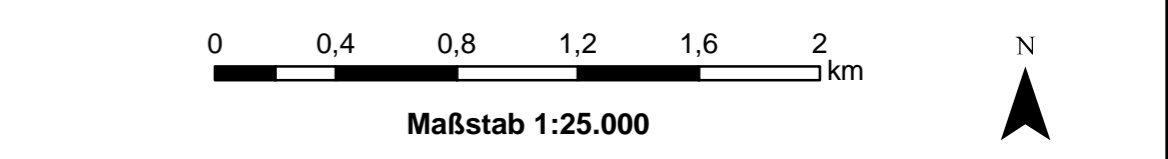
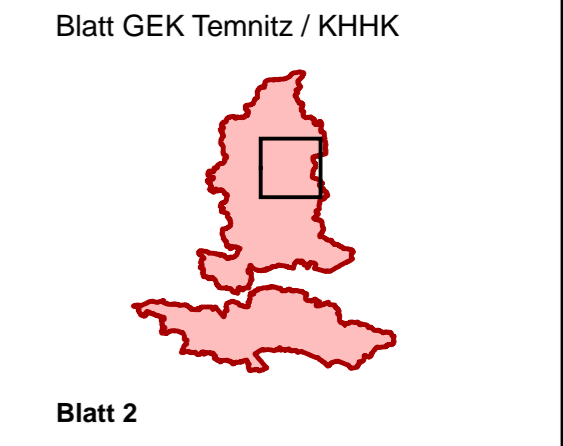
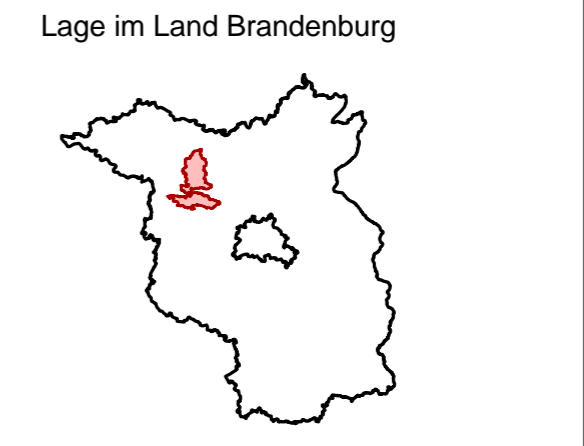
B Belassen E Entwickeln G Gestalten
 — Planungsabschnittsgrenze — WRRL-berichtsfl. Fließgewässer FFFH-Gebiet
 • Kilometrierung • Standort punktuelle Maßnahme

LANDESAMT FÜR UMWELT, GESUNDHEIT UND VERBRAUCHERSCHUTZ BRANDENBURG
 Regionalabteilung West

biota - Institut für ökologische Forschung und Planung GmbH

Gewässerentwicklungskonzept Temnitz / Kleiner Havelländischer Hauptkanal
 Karte 7-4: Maßnahmen - Landwehrgraben Kränzlin (58862_492 - P01 bis P04)

Stand: November 2013



Kartengrundlage:
 Landesvermessung und Geobasisinformation Brandenburg (LGB)
 Digitale Topographische Karte 1:25.000