

DE588612_973	P01	M02	73_05	
B	E	G		
Stat.: 0,24 bis 0,48; 0,58 bis 1,9				
einseitige variierende Initialpflanzungen standorttypischer Gehölze am Gewässerlauf zur Verbesserung der Habitate im Uferbereich				
Verbesserung und Förderung der Gewässergüte und Gewässerstruktur, Förderung der Beschattung		kR	mR	IR

DE588612_973	P01	M04	79_01	
B	E	G		
Stat.: 0,0 bis 2,2				
Anpassung des Gewässerunterhaltungsplanes entsprechend den zeitlichen Veränderungen durch die umgesetzten Maßnahmen (Ufergehölzpflege angepasst reduzieren usw.) infolge M02				
Verbesserung der Gewässerstruktur		kR	mR	IR

DE588612_973	P01	M01	62_02	
B	E	G		
Stat.: 0,22				
defekter Stau (BW02) in eine Sohlgleite umbauen, Verkürzung des Rückstaubereichs und Schaffung von Rückzugs- und Laichhabitaten				
Förderung der Strukturen und der ökologischen Durchgängigkeit		kR	mR	IR

DE588612_973	P01	M03	73_01	
B	E	G		
Stat.: 0,0 bis 2,2				
Ausweisung eines beidseitigen 5 m breiten Gewässerrandstreifens				
Verbesserung der Gewässerstruktur, Reduzierung von Stoffeinträgen aus angrenzenden Nutzungen		kR	mR	IR

Gewässerentwicklungskonzept Temnitz / Kleiner Havelländischer Hauptkanal (KHHK)

Karte 7-3: Maßnahmen - Flühtgraben (588612_973 - P01)

Blatt 1 von 1

Zeichenerklärung

Maßnahme		
	62_02	Stauanlage zur Verkürzung von Rückstaubereichen umbauen
	73_01	Initialpflanzungen für standortheimischen Gehölzsaum zur Verbesserung von Habitaten im Uferbereich
	73_05	Gewässerrandstreifen zur Verbesserung der Habitate im Uferbereich ausweisen (Festlegung durch die Wasserbehörde)
	79_01	Gewässerunterhaltungsplan anpassen / optimieren

Wasserkörper-ID	P01	M01	71_99	Uferseite
B	E	G		Stationierung
Maßnahmenbeschreibung				
Entwicklungsziel		kR	mR	IR

P01 = Planungsabschnitt
 M01 = Maßnahme
 71_99 = Einzelmaßnahmentyp-ID
 kR = kurzfristige Realisierung
 mR = mittelfristige Realisierung
 IR = langfristige Realisierung

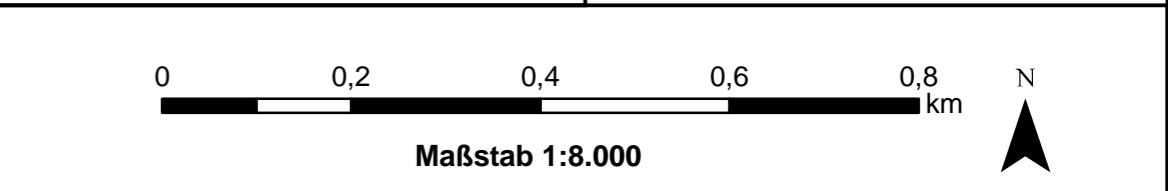
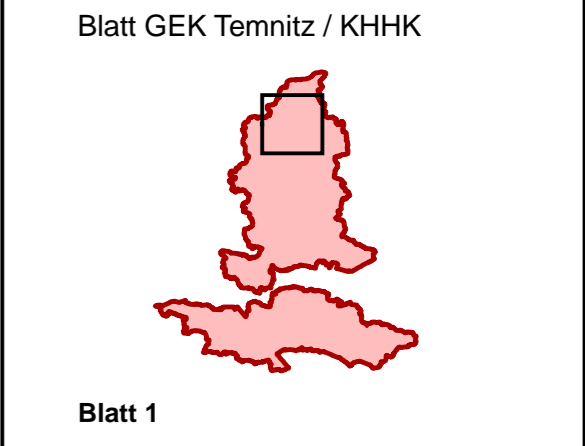
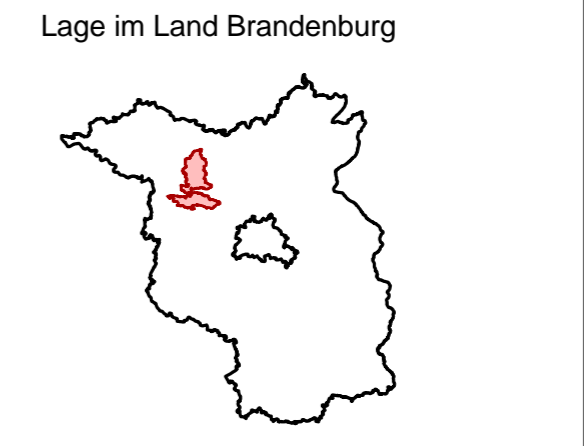
B Belassen E Entwickeln G Gestalten
 — Planungsabschnittsgrenze — WRRL-berichtsfl. Fließgewässer — FFH-Gebiet
 • Kilometrierung • Standort punktuelle Maßnahme

LANDESAMT FÜR UMWELT, GESUNDHEIT UND VERBRAUCHERSCHUTZ BRANDENBURG
 Regionalabteilung West

biota - Institut für ökologische Forschung und Planung GmbH

Gewässerentwicklungskonzept Temnitz / Kleiner Havelländischer Hauptkanal
 Karte 7-3: Maßnahmen - Flühtgraben (588612_973 - P01)

Stand: November 2013



Kartengrundlage:
 Landesvermessung und Geobasisinformation Brandenburg (LGB)
 Digitale Topographische Karte 1:25.000