

Gewässerentwicklungskonzept Temnitz / Kleiner Havelländischer Hauptkanal (KHHK)

Karte 7-2: Maßnahmen - Temnitz (5886_197 - P01)

Blatt 1 von 5

Zeichenerklärung

Maßnahme		
	70_02	Flächenerwerb für Gewässerentwicklungskorridor zum Initiieren / Zulassen einer eigendynamischen Gewässerentwicklung
	72_07	natürliche Habitatelemente einbauen (z. B. kiesige / steinige Riffelstrukturen, Sohlen-Kiesstreifen, Steine, Totholz)
	72_99	sonstige Maßnahme zur Habitatverbesserung im Gewässer

Wasserkörper-ID	P01	M01	71_99	Uferseite
B	E	G		Stationierung
Maßnahmenbeschreibung				
Entwicklungsziel				
				kR mR IR

P01 = Planungsabschnitt
 M01 = Maßnahme
 71_99 = Einzelmaßnahmentyp-ID
 kR = kurzfristige Realisierung
 mR = mittelfristige Realisierung
 IR = langfristige Realisierung

B Belassen E Entwickeln G Gestalten

— Planungsabschnittsgrenze — WRRL-berichtsfl. Fließgewässer FFH-Gebiet
 • Kilometrierung • Standort punktuelle Maßnahme

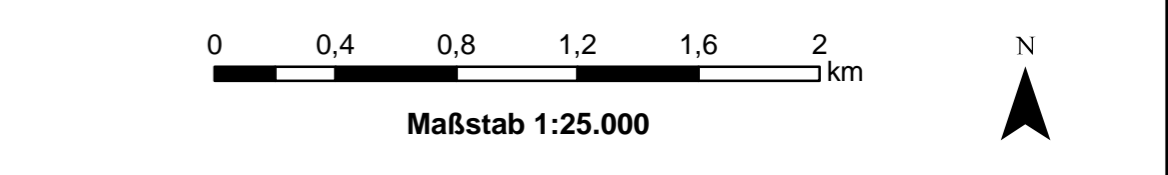
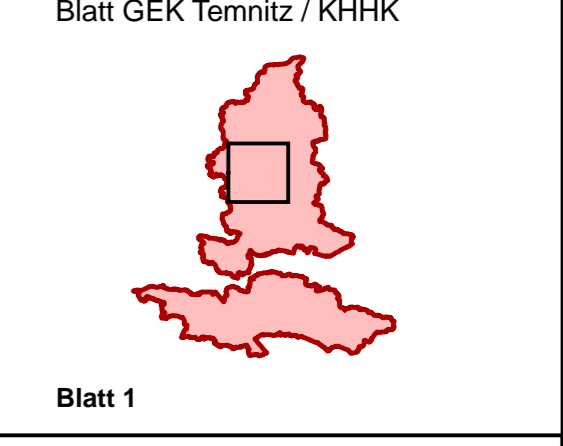
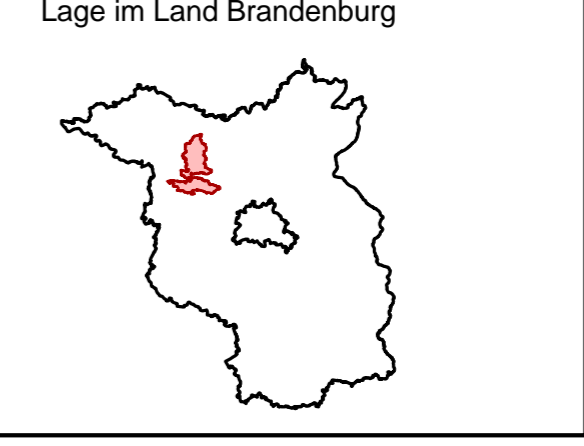
LANDESAMT FÜR UMWELT, GESUNDHEIT UND VERBRAUCHERSCHUTZ BRANDENBURG
 Regionalabteilung West

biota - Institut für ökologische Forschung und Planung GmbH

Gewässerentwicklungskonzept Temnitz / Kleiner Havelländischer Hauptkanal

Karte 7-2: Maßnahmen - Temnitz (5886_197 - P01)

Stand: November 2013



Kartengrundlage:
 Landesvermessung und Geobasisinformation Brandenburg (LGB)
 Digitale Topographische Karte 1:25.000