

# Gewässerentwicklungskonzept Temnitz / Kleiner Havelländischer Hauptkanal (KHHK)

Karte 7-1: Maßnahmen - Temnitz (5886\_196 - P02)

Blatt 3 von 4

## Zeichenerklärung

### Maßnahme

	501	Konzeptionelle Maßnahme
	69_01	Stauanlage / Sohlabsturz für die Herstellung der Durchgängigkeit ersatzlos rückbauen
	69_99	sonstige Maßnahme zur Herstellung der ökologischen Durchgängigkeit
	70_02	Flächenerwerb für Gewässerentwicklungskorridor zum Initiieren / Zulassen einer eigendynamischen Gewässerentwicklung
	71_99	sonstige Maßnahmen zur Vitalisierung des Gewässers
	72_99	sonstige Maßnahme zur Habitatverbesserung im Gewässer
	73_06	standortheimischen Gehölzsaum zur Verbesserung von Habitaten im Uferbereich ergänzen
	75_99	sonstige Maßnahmen zum Anschluss von Seitengewässern
	79_01	Gewässerunterhaltungsplan anpassen / optimieren
	79_06	Krautung optimieren

Wasserkörper-ID	P01	M01	71_99	Uferseite	
B	E	G		Stationierung	
Maßnahmenbeschreibung					
Entwicklungsziel					
			kR	mR	IR

P01 = Planungsabschnitt  
M01 = Maßnahme  
71\_99 = Einzelmaßnahmentyp-ID  
kR = kurzfristige Realisierung  
mR = mittelfristige Realisierung  
IR = langfristige Realisierung

B	Belassen	E	Entwickeln	G	Gestalten
---	----------	---	------------	---	-----------

- Planungsabschnittsgrenze
- WRRL-berichtsfl. Fließgewässer
- FFH-Gebiet
- Kilometrierung
- Standort punktuelle Maßnahme

**LANDESAMT FÜR UMWELT, GESUNDHEIT UND VERBRAUCHERSCHUTZ BRANDENBURG**  
Regionalabteilung West

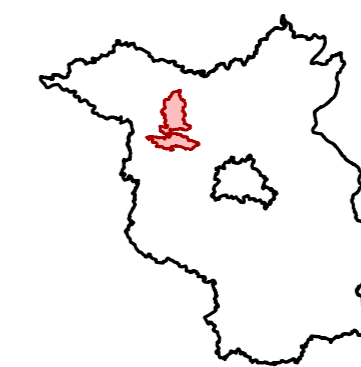
biota - Institut für ökologische Forschung und Planung GmbH

## Gewässerentwicklungskonzept Temnitz / Kleiner Havelländischer Hauptkanal

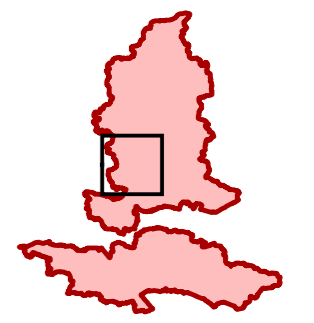
Karte 7-1: Maßnahmen - Temnitz (5886\_196 - P02)

Stand: November 2013

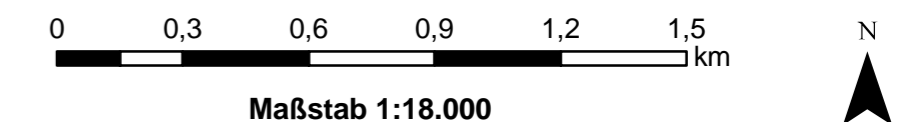
Lage im Land Brandenburg



Blatt GEK Temnitz / KHHK



Blatt 3



Maßstab 1:18.000

Kartengrundlage:  
Landesvermessung und Geobasisinformation Brandenburg (LGB)  
Digitale Topographische Karte 1:25.000