

Gewässerentwicklungskonzept Temnitz / Kleiner Havelländischer Hauptkanal (KHHK)

Karte 7-1: Maßnahmen - Temnitz (5886_196 - P01)

Blatt 2 von 4

Zeichenerklärung

Maßnahme

	69_07	Umgehungsgerinne anlegen
	69_99	sonstige Maßnahme zur Herstellung der ökologischen Durchgängigkeit
	75_02	Nebengewässer dauerhaft an Hauptgewässer anbinden
	76_99	sonstige Maßnahme an einer wasserbaulichen Anlage
	72_08	naturnahe Strömunglenker zur Habitatverbesserung einbauen
	73_08	standortuntypische Gehölze zur Verbesserung von Habitaten entfernen
	74_06	Flutrinne für HW-Abfluss zur Verbesserung Habitate im Gewässerentwicklungskorridor anlegen
	79_01	Gewässerunterhaltungsplan anpassen / optimieren
	79_06	Krautung optimieren
	79_10	fortgeschrittene Sohl- / Uferstrukturierung belassen / schützen

Wasserkörper-ID	P01	M01	71_99	Uferseite
B	E	G		Stationierung
Maßnahmenbeschreibung				
Entwicklungsziel				
				kR mR IR

P01 = Planungsabschnitt
M01 = Maßnahme
71_99 = Einzelmaßnahmentyp-ID
kR = kurzfristige Realisierung
mR = mittelfristige Realisierung
IR = langfristige Realisierung

B	Belassen	E	Entwickeln	G	Gestalten
---	----------	---	------------	---	-----------

- Planungsabschnittsgrenze
- WRRL-berichtsfl. Fließgewässer
- FFH-Gebiet
- Kilometrierung
- Standort punktuelle Maßnahme

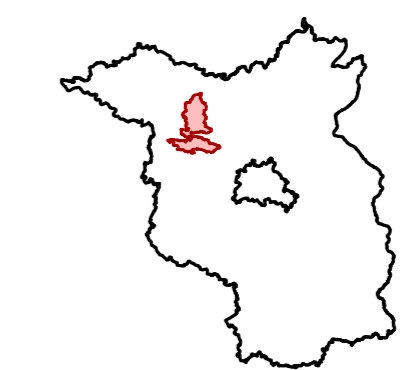
LANDESAMT FÜR UMWELT, GESUNDHEIT UND VERBRAUCHERSCHUTZ BRANDENBURG
Regionalabteilung West

biota - Institut für ökologische Forschung und Planung GmbH

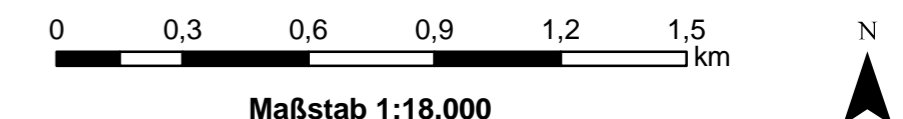
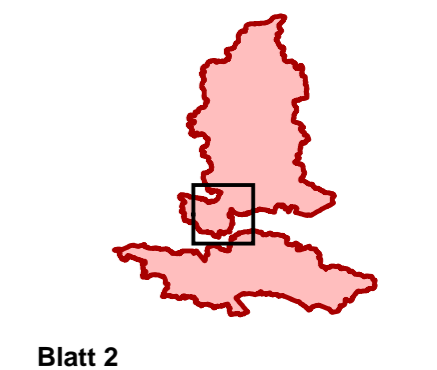
Gewässerentwicklungskonzept Temnitz / Kleiner Havelländischer Hauptkanal
Karte 7-1: Maßnahmen - Temnitz (5886_196 - P01)

Stand: November 2013

Lage im Land Brandenburg



Blatt GEK Temnitz / KHHK



Kartengrundlage:
Landesvermessung und Geobasisinformation Brandenburg (LGB)
Digitale Topographische Karte 1:25.000