

# Gewässerentwicklungskonzept Temnitz / Kleiner Havelländischer Hauptkanal (KHHK)

## Karte 7-18: Maßnahmen - Vietznitzgraben (58886\_498 - P01)

Blatt 1 von 1  
Zeichenerklärung

| Maßnahme |       |  |
|----------|-------|--|
|          | 62_99 | sonstige Maßnahme zur Verkürzung des Rückstaubereiches   |
|          | 65_06 | Stau / Stützschwelle in Entwässerungsgraben zum Wasserrückhalt sanieren / optimieren                             |
|          | 76_01 | Querbauwerk beseitigen   |
|          | 73_01 | Initialpflanzungen für standortheimischen Gehölzsaum zur Verbesserung von Habitaten im Uferbereich               |
|          | 73_05 | Gewässerrandstreifen zur Verbesserung der Habitate im Uferbereich ausweisen (Festlegung durch die Wasserbehörde) |
|          | 73_06 | standortheimischen Gehölzsaum zur Verbesserung von Habitaten im Uferbereich ergänzen                             |
|          | 79_01 | Gewässerunterhaltungsplan anpassen / optimieren  |

| Wasserkörper-ID       | P01      | M01 | 71_99      | Uferseite     |           |
|-----------------------|----------|-----|------------|---------------|-----------|
| B                     | E        | G   |            | Stationierung |           |
| Maßnahmenbeschreibung |          |     |            |               |           |
| Entwicklungsziel      |          |     |            |               |           |
| B                     | Belassen | E   | Entwickeln | G             | Gestalten |

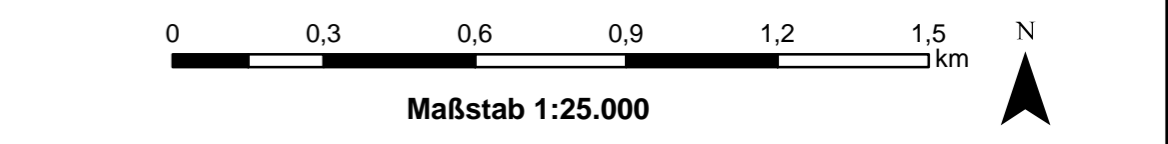
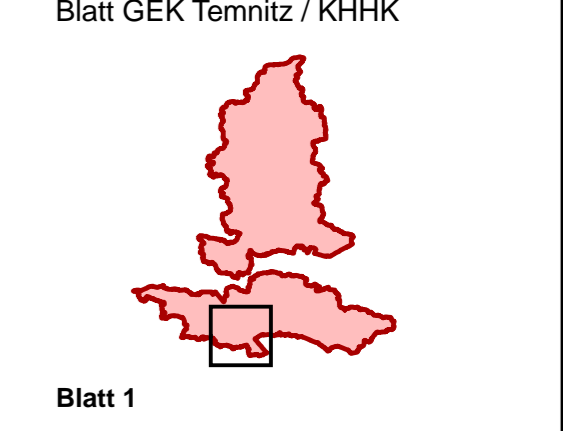
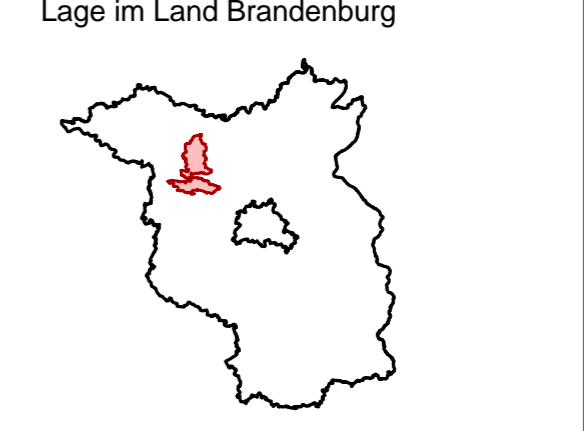
P01 = Planungsabschnitt  
 M01 = Maßnahme  
 71\_99 = Einzelmaßnahmentyp-ID  
 kR = kurzfristige Realisierung  
 mR = mittelfristige Realisierung  
 IR = langfristige Realisierung

**LANDESAMT FÜR UMWELT, GESUNDHEIT UND VERBRAUCHERSCHUTZ BRANDENBURG**  
 Regionalabteilung West

biota - Institut für ökologische Forschung und Planung GmbH

Gewässerentwicklungskonzept Temnitz / Kleiner Havelländischer Hauptkanal  
Karte 7-18: Maßnahmen - Vietznitzgraben (58886\_498 - P01)

Stand: November 2013



Kartengrundlage:  
Landesvermessung und Geobasisinformation Brandenburg (LGB)  
Digitale Topographische Karte 1:25.000