

Gewässerentwicklungskonzept Temnitz / Kleiner Havelländischer Hauptkanal (KHHK)

Karte 7-17: Maßnahmen - Elskavelgraben (5884_497 - P01)

Blatt 1 von 1
Zeichenerklärung

Maßnahme		
	62_99	sonstige Maßnahme zur Verkürzung des Rückstaubereiches
	65_06	Stau / Stützschwelle in Entwässerungsgraben zum Wasserrückhalt sanieren / optimieren
	76_01	Querbauwerk beseitigen
	73_01	Initialpflanzungen für standortheimischen Gehölzsaum zur Verbesserung von Habitaten im Uferbereich
	73_05	Gewässerrandstreifen zur Verbesserung der Habitate im Uferbereich ausweisen (Festlegung durch die Wasserbehörde)
	73_06	standortheimischen Gehölzsaum zur Verbesserung von Habitaten im Uferbereich ergänzen
	73_08	standortuntypische Gehölze zur Verbesserung von Habitaten entfernen
	79_01	Gewässerunterhaltungsplan anpassen / optimieren
	79_06	Krautung optimieren

Wasserkörper-ID	P01	M01	71_99	Uferseite
B	E	G		Stationierung
Maßnahmenbeschreibung				
Entwicklungsziel				
				kR mR IR

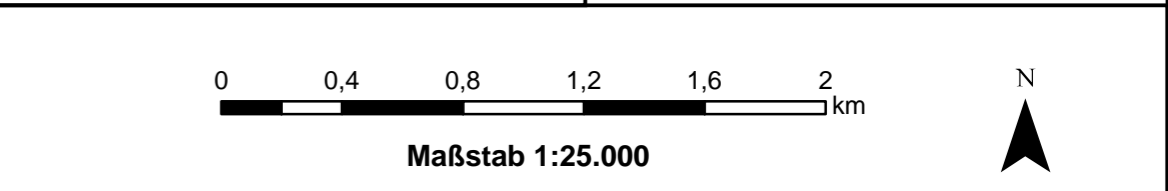
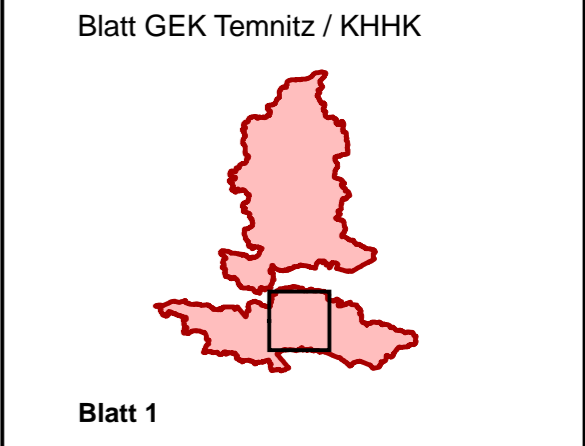
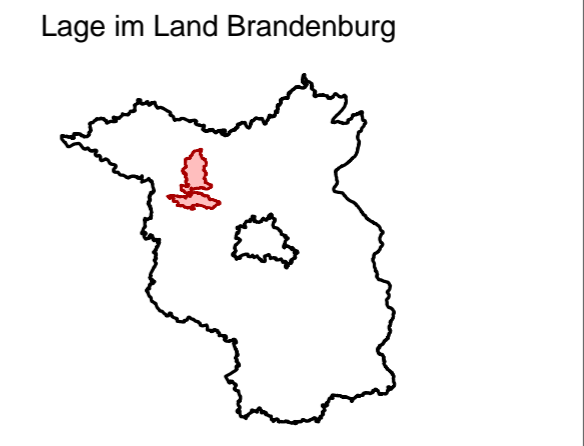
P01 = Planungsabschnitt
 M01 = Maßnahme
 71_99 = Einzelmaßnahmentyp-ID
 kR = kurzfristige Realisierung
 mR = mittelfristige Realisierung
 IR = langfristige Realisierung

LANDESAMT FÜR UMWELT, GESUNDHEIT UND VERBRAUCHERSCHUTZ BRANDENBURG
 Regionalabteilung West

biota - Institut für ökologische Forschung und Planung GmbH

Gewässerentwicklungskonzept Temnitz / Kleiner Havelländischer Hauptkanal
 Karte 7-17: Maßnahmen - Elskavelgraben (5884_497 - P01)

Stand: November 2013



Kartengrundlage:
 Landesvermessung und Geobasisinformation Brandenburg (LGB)
 Digitale Topographische Karte 1:25.000