

Gewässerentwicklungskonzept Temnitz / Kleiner Havelländischer Hauptkanal (KHHK)

Karte 7-12: Maßnahmen - Köhnheit (588662_978 - P01)

Blatt 1 von 1
 Zeichenerklärung

Maßnahme		
	65_06	Stau / Stützschnelle in Entwässerungsgraben zum Wasserrückhalt sanieren / optimieren
	65_05	Stau / Stützschnelle in Entwässerungsgraben zum Wasserrückhalt anlegen
	73_01	Initialpflanzungen für standortheimischen Gehölzsaum zur Verbesserung von Habitaten im Uferbereich
	73_05	Gewässerrandstreifen zur Verbesserung der Habitats im Uferbereich ausweisen (Festlegung durch die Wasserbehörde)
	73_08	standortuntypische Gehölze zur Verbesserung von Habitaten entfernen
	79_01	Gewässerunterhaltungsplan anpassen / optimieren

Wasserkörper-ID	P01	M01	71_99	Uferseite
B	E	G	Stationierung	
Maßnahmenbeschreibung				
Entwicklungsziel		kR	mR	IR

P01 = Planungsabschnitt
 M01 = Maßnahme
 71_99 = Einzelmaßnahmentyp-ID

kR = kurzfristige Realisierung
 mR = mittelfristige Realisierung
 IR = langfristige Realisierung

B	Belassen	E	Entwickeln	G	Gestalten
---	----------	---	------------	---	-----------

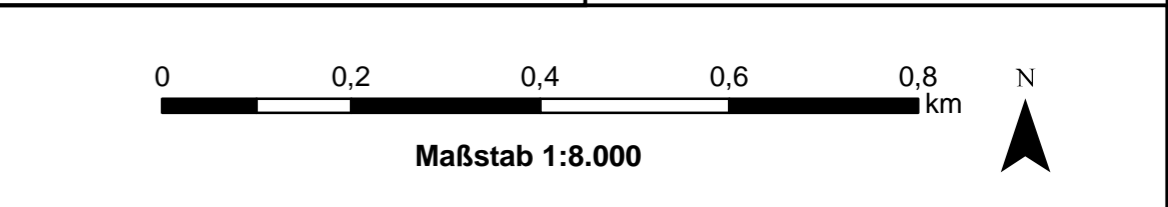
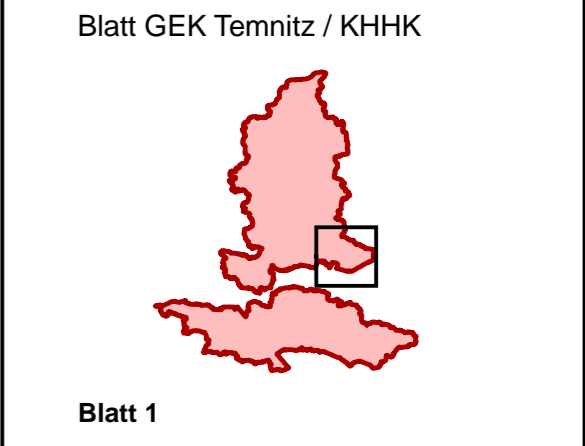
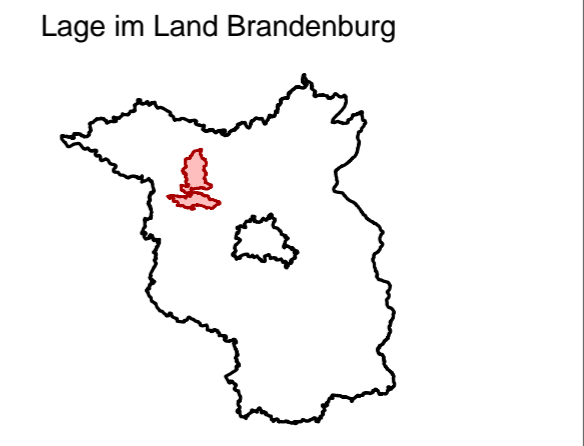
— Planungsabschnittsgrenze — WRRL-berichtsfl. Fließgewässer ▨ FFH-Gebiet
 • Kilometrierung • Standort punktuelle Maßnahme

LANDESAMT FÜR UMWELT, GESUNDHEIT UND VERBRAUCHERSCHUTZ BRANDENBURG
 Regionalabteilung West

biota - Institut für ökologische Forschung und Planung GmbH

Gewässerentwicklungskonzept Temnitz / Kleiner Havelländischer Hauptkanal
 Karte 7-12: Maßnahmen - Köhnheit (588662_978 - P01)

Stand: November 2013



Kartengrundlage:
 Landesvermessung und Geobasisinformation Brandenburg (LGB)
 Digitale Topographische Karte 1:25.000