









-  Gewässernetz
-  Bearbeitungsgebiete Flussgebiet Ems
-  Bearbeitungsgebiet Ems - Ästuar
-  Basislinie + 1 Seemeile bis zur 12 Seemeilengrenze

<b>Bestandsaufnahme zur Umsetzung der EG-Wasserrahmenrichtlinie</b>			
<b>Topographische Übersichtskarte des Bearbeitungsgebietes Ems - Ästuar</b>			
 <b>Niedersachsen</b> Bezirksregierung Weser-Ems Dezernat 502 Wasserwirtschaft/Wasserrecht	RIKZ RWS	Maßstab 1:600000	
		Karte 2	
 Niedersächsisches Landesamt für Ökologie	 Deutsch - Niederländische Grenzgewässerkommission Arbeitsgruppe Ems - Dollart Grenzgewässersgütesystem Ems - Dollart - Ästuar	Stand der Datenerhebung:	April 2004
		Anfertigung der Zeichnung:	April 2004