

DE58756_459	P01	M01	73_05
B	E	G	
Stat.: 6+700 – 7+820; 7+860 – 11+301			
einseitige Initialpflanzungen standorttypischer Gehölze am Gewässerslauf			
Verbesserung und Förderung der Gewässergüte und Gewässerstruktur		kR	mR
		IR	

DE58756_459	P01	M04	79_01
B	E	G	
Stat.: 6+700 – 11+301			
Anpassung des Gewässerunterhaltungsplans entsprechend den zeitlichen Veränderungen durch die umgesetzten Maßnahmen			
Verbesserung und Förderung der Gewässerstrukturen		kR	mR
		IR	

LAND

DE58756_459	P01	M03	73_01
B	E	G	
Stat.: 6+366 – 11+301			
Ausweisung eines Gewässerrandstreifens von 5 m beidseits			
Verbesserung der Gewässerstruktur, Reduzierung von Stoffeinträgen		kR	mR
		IR	

DE58756_459	P01	M02	62_99
B	E	G	
Stat.: 7+842			
im Zusammenhang mit einer nötig werdenden Erneuerung des Straßendurchlasses L96 größere Dimensionierung des Bauwerks und den linearen Wanderkorridor für den Fischotter schaffen; Notwendigkeit der vorhandenen Stauvorrichtung prüfen			
Förderung der Gewässerstruktur, Herstellung des linearen Wanderkorridors für den Fischotter		kR	mR
		IR	

Gewässerentwicklungskonzept Untere Havel 3, Königsgraben, Hauptstremme - Teileinzugsgebiet Untere Havel 3

Karte 7-9: Maßnahmen und Prioritäten - Möthlitzer Hauptgraben (58756_459 - P01)

Blatt 1 von 1

Zeichenerklärung


	62_99	sonstige Maßnahme zur Verkürzung von Rückstaubereichen
	73_01	Gewässerrandstreifen ausweisen (Festlegung durch die Wasserbehörde)
	73_05	Initialpflanzungen für standortheimischen Gehölzsaum
	79_01	Gewässerunterhaltungsplan anpassen / optimieren

Wasserkörper-ID	P01	M01	72_11
B	E	G	
Stationierung			
Maßnahmenbeschreibung			
Entwicklungsziel		kR	mR
		IR	
B	Belassen	E	Entwickeln
G	Gestalten		

P01 = Planungsabschnitt
M01 = Maßnahme
72_11 = Einzelmaßnahmentyp-ID
kR = kurzfristige Realisierung
mR = mittelfristige Realisierung
IR = langfristige Realisierung

- Planungsabschnittsgrenze
- WRRL-berichtspflichtiges Fließgewässer
- Kilometrierung
- Standort punktuelle Maßnahme

LANDESAMT FÜR UMWELT, GESUNDHEIT UND VERBRAUCHERSCHUTZ BRANDENBURG
Regionalabteilung West




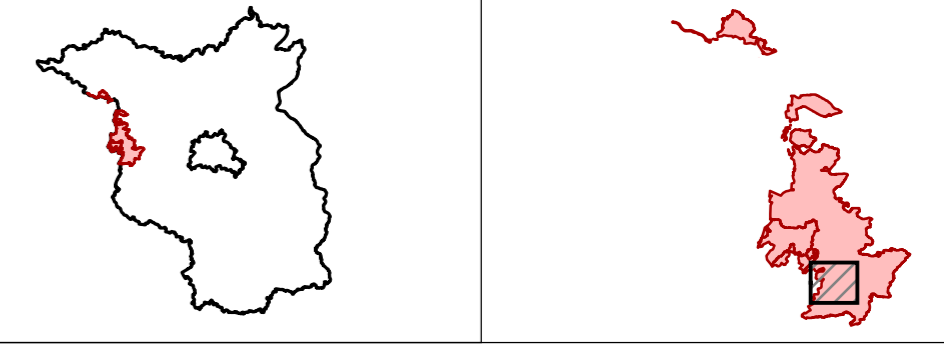
Gewässerentwicklungskonzept Untere Havel 3, Königsgraben, Hauptstremme

Karte 7-9: Maßnahmen und Prioritäten - Möthlitzer Hauptgraben (58756_459 - P01)

Stand Januar 2014

Lage im Land Brandenburg

Blatt GEK - Teil-EZG Untere Havel 3



Kartengrundlage:
Landesvermessung und Geobasisinformation Brandenburg (LGB)
Digitale Topographische Karte 1:25.000