

# Gewässerentwicklungskonzept Untere Havel 3, Königsgraben, Hauptstremme - Teileinzugsgebiet Untere Havel 3

Karte 7-8: Maßnahmen und Prioritäten - Möthlitzer Graben (58756\_458 - P01 & P02)

Blatt 1 von 1

## Zeichenerklärung

	69_02	Stauanlage / Sohlabsturz für die Herstellung der Durchgängigkeit durch raue Rampe / Gleite ersetzen
	69_05	Fischpass an Wehr / Schleuse oder anderem Querbauwerk anlegen
	73_01	Gewässerrandstreifen ausweisen (Festlegung durch die Wasserbehörde)
	73_05	Initialpflanzungen für standortheimischen Gehölzsaum
	79_01	Gewässerunterhaltungsplan anpassen / optimieren
	79_06	standortheimischen Gehölzsaum ergänzen (z. B. durch zweite Reihe)
	79_08	Böschungsmahd optimieren
	79_10	fortgeschrittene Sohl- / Uferstrukturierung belassen / schützen

Wasserkörper-ID	P01	M01	72_11
B	E	G	Stationierung
Maßnahmenbeschreibung			
Entwicklungsziel			
B	Belassen	E	Entwickeln
G	Gestalten		

P01 = Planungsabschnitt  
M01 = Maßnahme  
72\_11 = Einzelmaßnahmentyp-ID  
kR = kurzfristige Realisierung  
mR = mittelfristige Realisierung  
IR = langfristige Realisierung

- Planungsabschnittsgrenze
- WRRL-berichtspflichtiges Fließgewässer
- Kilometrierung
- Standort punktuelle Maßnahme

**LANDESAMT FÜR UMWELT, GESUNDHEIT UND VERBRAUCHERSCHUTZ BRANDENBURG**  
Regionalabteilung West



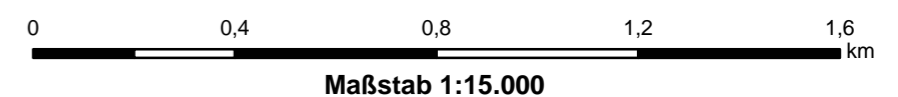
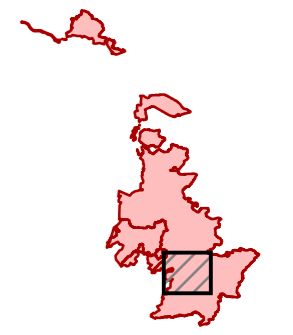
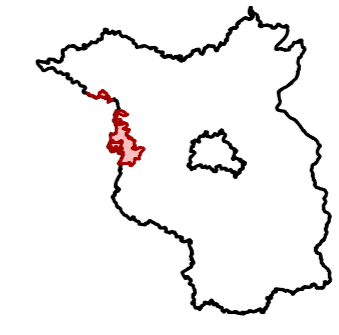
# Gewässerentwicklungskonzept Untere Havel 3, Königsgraben, Hauptstremme

Karte 7-8: Maßnahmen und Prioritäten - Möthlitzer Graben (58756\_458 - P01 & P02)

Stand Januar 2014

Lage im Land Brandenburg

Blatt GEK - Teil-EZG Untere Havel 3



Maßstab 1:15.000

Kartengrundlage:  
Landesvermessung und Geobasisinformation Brandenburg (LGB)  
Digitale Topographische Karte 1:25.000