

Gewässerentwicklungskonzept Untere Havel 3, Königsgraben, Hauptstremme - Teileinzugsgebiet Untere Havel 3

Karte 7-28: Maßnahmen und Prioritäten - Syhrgraben (DEBB58994_520_P08 bis DEBB58994_520_P14)

Blatt 2 von 2

Zeichenerklärung

	69_99	sonstige Maßnahmen zur Herstellung der linearen Durchgängigkeit
	73_01	Gewässerrandstreifen ausweisen
	73_05	Initialpflanzungen für standortheimischen Gehölzsaum
	65_08	Verrohrung öffnen/ Entwässerungsgraben verschließen
	71_02	Totholz einbauen
	71_03	Sand- / Kiesriffle einbauen
	75_03	Wiederherstellung von Flutrinnen
	79_02	Gewässerunterhaltung einschränken
	73_99	Entwicklung von Auenwald

Wasserkörper-ID	P01	M01	72_11	Uferseite	
B	E	G	Stationierung		
Maßnahmebeschreibung					
Entwicklungsziel					
B	E	G	kR	mR	IR

P01 = Planungsabschnitt
M01 = Maßnahme
72_11 = Einzelmaßnahmentyp-ID
kR = kurzfristige Realisierung
mR = mittelfristige Realisierung
IR = langfristige Realisierung

- Planungsabschnittsgrenze
- WRRL-berichtspflichtiges Fließgewässer
- Kilometrierung

LANDESAMT FÜR UMWELT, GESUNDHEIT UND VERBRAUCHERSCHUTZ BRANDENBURG
Regionalabteilung West

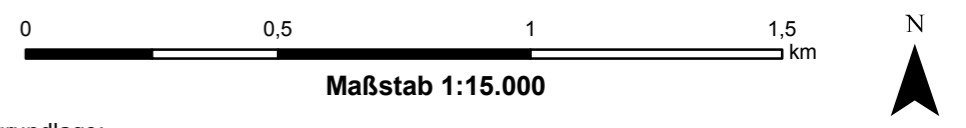
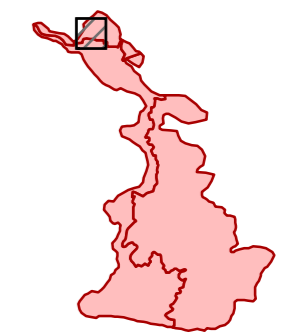
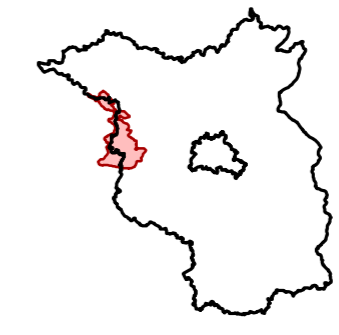
Gewässerentwicklungskonzept Untere Havel 3, Königsgraben, Hauptstremme

Karte 7-28: Maßnahmen und Prioritäten - Syhrgraben (DEBB58994_520_P08 bis P14)

Stand November 2013

Lage im Land Brandenburg

Blatt GEK - Teil-EZG Untere Havel 3



Kartengrundlage:
Landesvermessung und Geobasisinformation Brandenburg (LGB)
Digitale Topographische Karte 1:25.000