

Gewässerentwicklungskonzept Untere Havel 3, Königsgraben, Hauptstremme

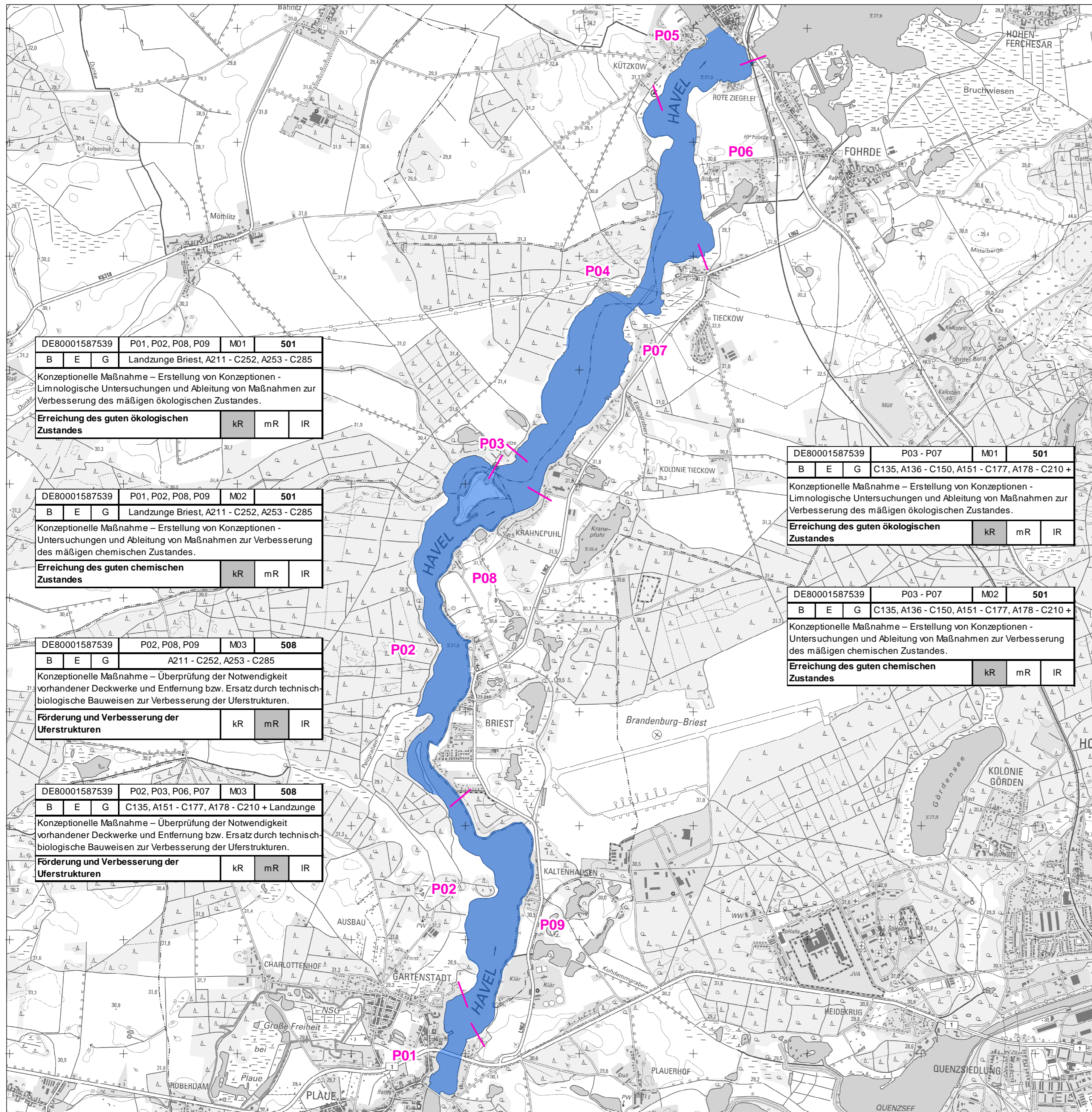
- Teileinzugsgebiet Untere Havel 3

Karte 7-28: Maßnahmen und Prioritäten - Tieckowsee (8001587539)

Blatt 1 von 1

Zeichenerklärung

Konzeptionelle Maßnahmen (Maßnahmen-Nr. 501 & 508) am gesamten Tieckowsee - keine Signaturdarstellung



DE80001587539	P01, P02, P08, P09	M01	501	
B	E	G	Landzunge Briest, A211 - C252, A253 - C285	
Konzeptionelle Maßnahme – Erstellung von Konzeptionen - Limnologische Untersuchungen und Ableitung von Maßnahmen zur Verbesserung des mäßigen ökologischen Zustandes.				
Erreichung des guten ökologischen Zustandes		kR	mR	IR

DE80001587539	P01, P02, P08, P09	M02	501	
B	E	G	Landzunge Briest, A211 - C252, A253 - C285	
Konzeptionelle Maßnahme – Erstellung von Konzeptionen - Untersuchungen und Ableitung von Maßnahmen zur Verbesserung des mäßigen chemischen Zustandes.				
Erreichung des guten chemischen Zustandes		kR	mR	IR

DE80001587539	P02, P08, P09	M03	508	
B	E	G	A211 - C252, A253 - C285	
Konzeptionelle Maßnahme – Überprüfung der Notwendigkeit vorhandener Deckwerke und Entfernung bzw. Ersatz durch technisch-biologische Bauweisen zur Verbesserung der Uferstrukturen.				
Förderung und Verbesserung der Uferstrukturen		kR	mR	IR

DE80001587539	P02, P03, P06, P07	M03	508	
B	E	G	C135, A151 - C177, A178 - C210 + Landzunge	
Konzeptionelle Maßnahme – Überprüfung der Notwendigkeit vorhandener Deckwerke und Entfernung bzw. Ersatz durch technisch-biologische Bauweisen zur Verbesserung der Uferstrukturen.				
Förderung und Verbesserung der Uferstrukturen		kR	mR	IR

DE80001587539	P03 - P07	M01	501	
B	E	G	C135, A136 - C150, A151 - C177, A178 - C210 +	
Konzeptionelle Maßnahme – Erstellung von Konzeptionen - Limnologische Untersuchungen und Ableitung von Maßnahmen zur Verbesserung des mäßigen ökologischen Zustandes.				
Erreichung des guten ökologischen Zustandes		kR	mR	IR

DE80001587539	P03 - P07	M02	501	
B	E	G	C135, A136 - C150, A151 - C177, A178 - C210 +	
Konzeptionelle Maßnahme – Erstellung von Konzeptionen - Untersuchungen und Ableitung von Maßnahmen zur Verbesserung des mäßigen chemischen Zustandes.				
Erreichung des guten chemischen Zustandes		kR	mR	IR

Wasserkörper-ID	P01	M01	72_11	
B	E	G	Stationierung	
Maßnahmenbeschreibung				
Entwicklungsziel		kR	mR	IR

B	Belassen	E	Entwickeln	G	Gestalten
---	----------	---	------------	---	-----------

- Planungsgrenze
- WRRL-berichtspflichtiges Standgewässer

P01 = Planungsabschnitt
M01 = Maßnahme
72_11 = Einzelmaßnahmentyp-ID
kR = kurzfristige Realisierung
mR = mittelfristige Realisierung
IR = langfristige Realisierung

LANDESAMT FÜR UMWELT, GESUNDHEIT UND VERBRAUCHERSCHUTZ BRANDENBURG
Regionalabteilung West



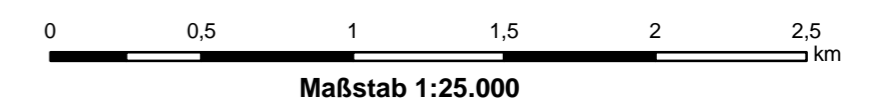
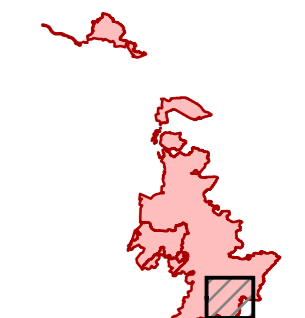
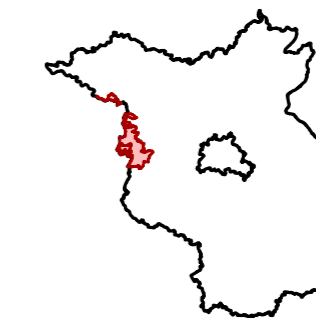
Gewässerentwicklungskonzept Untere Havel 3, Königsgraben, Hauptstremme

Karte 7-28: Maßnahmen und Prioritäten - Tieckowsee (80001587539)

Stand Februar 2014

Lage im Land Brandenburg

Blatt GEK - Teil-EZG Untere Havel 3



Kartengrundlage:
Landesvermessung und Geobasisinformation Brandenburg (LGB)
Digitale Topographische Karte 1:25.000