

# Gewässerentwicklungskonzept Untere Havel 3, Königsgraben, Hauptstremme - Teileinzugsgebiet Untere Havel 3

Karte 7-27: Maßnahmen und Prioritäten - Alte Dosse (DEBB58914\_503\_P06 bis DEBB58914\_503\_P10)

Blatt 2 von 2

## Zeichenerklärung

	69_01	Stauanlage ersatzlos zurückbauen
	69_02	Rückbau Stau, Bau Sohlgleite
	69_07	Umgehungsgerinne (absperrbar im Hochwasserfall) anlegen
	69_10	Durchlass ersetzen durch größeren DL / Maulprofil, Sohlanbindung
	69_99	sonstige Maßnahmen zur Herstellung der linearen Durchgängigkeit
	71_02	Totholz einbauen
	73_01	Gewässerrandstreifen ausweisen
	73_05	Initialpflanzungen für standortheimischen Gehölzsaum
	79_02	Gewässerunterhaltung einschränken
	85_01	Verschlammung der Gewässersohle beseitigen
	73_99	Entwicklung von Auenwald

Wasserkörper-ID	P01	M01	72_11	Uferseite	
B	E	G	Stationierung		
Maßnahmebeschreibung					
Entwicklungsziel					
B	E	G	kR	mR	IR

P01 = Planungsabschnitt  
M01 = Maßnahme  
72\_11 = Einzelmaßnahmentyp-ID  
kR = kurzfristige Realisierung  
mR = mittelfristige Realisierung  
IR = langfristige Realisierung

- Planungsabschnittsgrenze
- WRRL-berichtspflichtiges Fließgewässer
- Kilometrierung

**LANDESAMT FÜR UMWELT, GESUNDHEIT UND VERBRAUCHERSCHUTZ BRANDENBURG**  
Regionalabteilung West

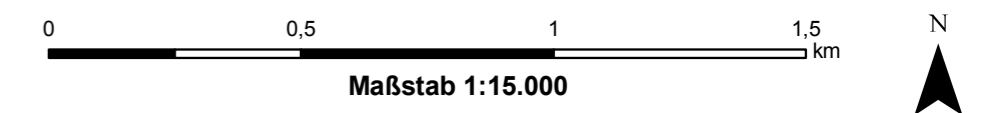
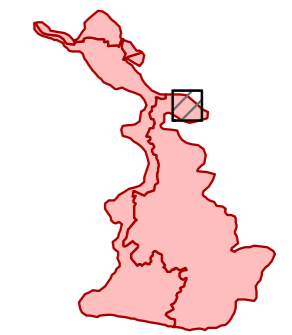
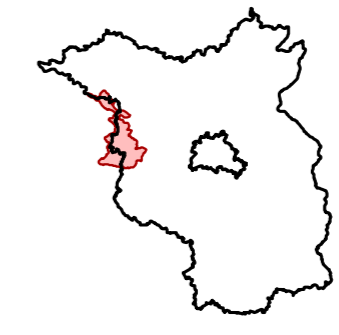
## Gewässerentwicklungskonzept Untere Havel 3, Königsgraben, Hauptstremme

Karte 7-27: Maßnahmen und Prioritäten - Alte Dosse (DEBB58914\_503\_P06 bis P10)

Stand November 2013

Lage im Land Brandenburg

Blatt GEK - Teil-EZG Untere Havel 3



Kartengrundlage:  
Landesvermessung und Geobasisinformation Brandenburg (LGB)  
Digitale Topographische Karte 1:25.000