

Gewässerentwicklungskonzept Untere Havel 3, Königsgaben, Hauptstremme - Teileinzugsgebiet Untere Havel 3

Blatt 1 von 2

Zeichenerklärung

	69_01	Stauanlage ersatzlos zurückbauen
	69_02	Rückbau Stau, Bau Sohlgleite
	69_07	Umgehungsgerinne (absperrbar im Hochwasserfall) anlegen
	69_10	Durchlass ersetzen durch größeren DL / Maulprofil, Sohlbindung
	69_99	sonstige Maßnahmen zur Herstellung der linearen Durchgängigkeit
	71_02	Totholz einbauen
	73_01	Gewässerrandstreifen ausweisen
	73_05	Initialpflanzungen für standortheimischen Gehölzsaum
	79_02	Gewässerunterhaltung einschränken
	85_01	Verschlammung der Gewässersohle beseitigen
	73_99	Entwicklung von Auenwald

Wasserkörper-ID	P01	M01	72_11	Uferseite
B	E	G		Stationierung
Maßnahmebeschreibung				
Entwicklungsziel				
	kR	mR	IR	

P01 = Planungsabschnitt
M01 = Maßnahme
72_11 = Einzelmaßnahme-ID
kR = kurzfristige Realisierung
mR = mittelfristige Realisierung
IR = langfristige Realisierung

LANDESAMT FÜR UMWELT, GESUNDHEIT UND VERBRAUCHERSCHUTZ BRANDENBURG
Regionalabteilung West



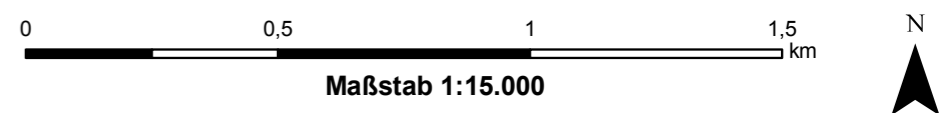
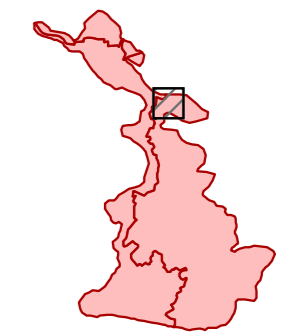
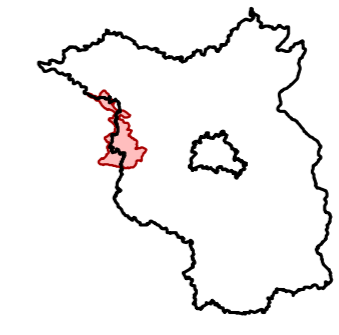
Gewässerentwicklungskonzept Untere Havel 3, Königsgaben, Hauptstremme

Karte 7-27: Maßnahmen und Prioritäten - Alte Dosse (DEBB58914_503_P01 bis P05)

Stand November 2013

Lage im Land Brandenburg

Blatt GEK - Teil-EZG Untere Havel 3



Kartengrundlage:
Landesvermessung und Geobasisinformation Brandenburg (LGB)
Digitale Topographische Karte 1:25.000