

DEBB58912_502	P04	M01	73_05
B	E	G	
Stat.: 1+400 bis 1+738 links, 1+800 bis 2+205 links, 1+400 bis 2+125 rechts			
Initialpflanzungen für standortheimischen Gehölzsaum			
Verbesserung der Gewässerstruktur und Gewässergüte Totholzeintrag etc.); Förderung der Beschattung			
		kR	mR
			IR

DEBB58912_502	P04	M02	79_02
B	E	G	
Stat.: 1+400 bis 2+600			
Gewässerunterhaltung stark einschränken			
Etablierung von naturnahen hydrologischen Verhältnissen in Bezug auf die Durchflüsse und Längs- und Querprofilverhältnisse; Verbesserung und Förderung der Gewässerstruktur, Verbesserung Habitatbedingungen			
		kR	mR
			IR

DEBB58912_502	P04	M03	75_03
B	E	G	
Stat.: 1+520 bis 1+620			
Wiederherstellung einer Flutrinne, linke Seite Fl. Qu. 07a_04/05			
Wiederanschluss an die Gewässerdynamik der Havel (temporärer Altarmanschluss); Etablierung von naturnahen hydrologischen Verhältnissen in Bezug auf die Durchflüsse und Längs- und Querprofilverhältnisse; Förderung der begleitenden Uferstrukturen und der Sohlstrukturen			
		kR	mR
			IR

DEBB58912_502	P04	M04	75_02
B	E	G	
Stat.: 1+400 bis 2+600			
Anschluss von zwei Altarmen (linkes und rechtes Ufer) Stat. 2+295 linkes Ufer (AaN_Qu_07a_02) und 2+290 rechtes Ufer (AaN_Qu_07a_01)			
Wiederanschluss an die Gewässerdynamik der Havel (mindestens temporärer Altarmanschluss); Etablierung von naturnahen hydrologischen Verhältnissen in Bezug auf die Durchflüsse und Längs- und Querprofilverhältnisse; Förderung der begleitenden Uferstrukturen und der Sohlstrukturen			
		kR	mR
			IR

DEBB58912_502	P04	M05	501
B	E	G	
Stat.: 1+400 bis 2+600			
Konzeptionelle Maßnahme - Erstellung von Konzeptionen / Studien / Gutachten			
Verbesserung und Förderung der Ufer- und der Sohlstrukturen, Erhöhung der Strömungsdiversitäten			
		kR	mR
			IR

DEBB58912_502	P04	M06	72_99
B	E	G	
Stat.: 1+400 bis 2+600			
Sonstige Maßnahme zur Verbesserung von Habitaten im Uferbereich			
Erhöhung und Förderung der Uferstrukturen als Besiedelungshabitate			
		kR	mR
			IR

DEBB58912_502	P04	M07	73_01
B	E	G	
Stat.: 1+400 bis 2+600			
Errichtung eines Gewässerrandstreifens			
Minimaler Entwicklungskorridor: Verbesserung Habitatbedingungen; Förderung und Entwicklung Gewässerstrukturen; Reduzierung von Nährstoffeinträgen			
		kR	mR
			IR

DEBB58912_502	P06	M01	70_07
B	E	G	
Stat.: 3+427 bis 3+509			
Entsiegelung von Deckwerk, linkes Ufer			
Etablierung von naturnahen hydrologischen Verhältnissen in Bezug auf die Durchflüsse und Längs- und Querprofilverhältnisse; Verbesserung und Förderung der Gewässerstruktur; Verbesserung Habitatbedingungen			
		kR	mR
			IR

DEBB58912_502	P06	M02	501
B	E	G	
Stat.: 3+100 bis 3+509			
Konzeptionelle Maßnahme - Erstellung von Konzeptionen / Studien / Gutachten			
Verbesserung und Förderung der Ufer- und der Sohlstrukturen, Erhöhung der Strömungsdiversitäten			
		kR	mR
			IR

DEBB58912_502	P06	M03	72_99
B	E	G	
Stat.: 3+100 bis 3+509			
Sonstige Maßnahme zur Verbesserung von Habitaten im Uferbereich			
Erhöhung und Förderung der Uferstrukturen als Besiedelungshabitate			
		kR	mR
			IR

DEBB58912_502	P06	M04	73_01
B	E	G	
Stat.: 3+100 bis 3+509			
Errichtung eines Gewässerrandstreifens			
Minimaler Entwicklungskorridor: Verbesserung Habitatbedingungen; Förderung und Entwicklung Gewässerstrukturen; Reduzierung von Nährstoffeinträgen umliegender Flächennutzungen			
		kR	mR
			IR

# Gewässerentwicklungskonzept Untere Havel 3, Königsgraben, Hauptstremme

## - Teileinzugsgebiet Untere Havel 3

Karte 7-26: Maßnahmen und Prioritäten - Schleusenkanal Garz (DEBB58912\_502\_P04 bis P06)

Blatt 2 von 2

### Zeichenerklärung

	501	Konzeptionelle Maßnahme
	70_07	Entsiegelung von Deckwerk
	72_99	sonstige Maßnahme zur Verbesserung von Habitaten im Uferbereich
	73_01	Gewässerrandstreifen ausweisen
	73_05	Initialpflanzungen für standortheimischen Gehölzsaum
	75_02	Altarmanschluss
	75_03	Wiederherstellung von Flutrinnen
	79_02	Gewässerunterhaltung einschränken
	73_99	Entwicklung von Auenwald

Wasserkörper-ID	P01	M01	72_11	Uferseite	
B	E	G		Stationierung	
Maßnahmebeschreibung					
Entwicklungsziel					
		kR	mR	IR	
B	Belassen	E	Entwickeln	G	Gestalten

P01 = Planungsabschnitt  
M01 = Maßnahme  
72\_11 = Einzelmaßnahmentyp-ID  
kR = kurzfristige Realisierung  
mR = mittelfristige Realisierung  
IR = langfristige Realisierung

- Planungsabschnittsgrenze
- WRRL-berichtspflichtiges Fließgewässer
- Kilometrierung

**LANDESAMT FÜR UMWELT, GESUNDHEIT UND VERBRAUCHERSCHUTZ BRANDENBURG**  
Regionalabteilung West

IHU Geologie und Analytik GmbH  
 Eltmann/Schulze G&R  
 biota Institut für ökologische Forschung und Planung GmbH


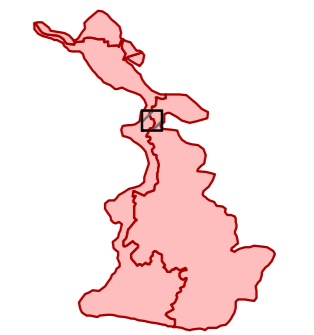
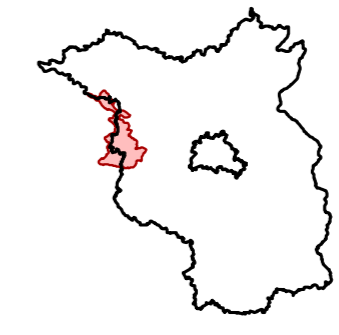
# Gewässerentwicklungskonzept Untere Havel 3, Königsgraben, Hauptstremme

Karte 7-26: Maßnahmen u. Prioritäten - Schleusenkanal Garz (DEBB58912\_502\_P04-P06)

Stand November 2013

Lage im Land Brandenburg

Blatt GEK - Teil-EZG Untere Havel 3



Kartengrundlage:  
Landesvermessung und Geobasisinformation Brandenburg (LGB)  
Digitale Topographische Karte 1:25.000