

Gewässerentwicklungskonzept Untere Havel 3, Königsgraben, Hauptstremme - Teileinzugsgebiet Untere Havel 3

Karte 7-25: Maßnahmen und Prioritäten - SW-Graben Grabow (DEBB587962_960_P01 bis P04)

Blatt 1 von 1

Zeichenerklärung


	69_01	Stauanlage ersatzlos zurückbauen
	69_10	Durchlass ersetzen durch größeren DL / Maulprofil, Sohlanbindung
	69_99	sonstige Maßnahmen zur Herstellung der linearen Durchgängigkeit
	70_05	Gewässersohle anheben
	71_02	Totholz einbauen
	73_01	Gewässerrandstreifen ausweisen
	73_05	Initialpflanzungen für standortheimischen Gehölzsaum
	79_02	Gewässerunterhaltung einschränken

Wasserkörper-ID	P01	M01	72_11	Uferseite
B	E	G		Stationierung
Maßnahmebeschreibung				
Entwicklungsziel				
	kR	mR	IR	

P01 = Planungsabschnitt
M01 = Maßnahme
72_11 = Einzelmaßnahmentyp-ID
kR = kurzfristige Realisierung
mR = mittelfristige Realisierung
IR = langfristige Realisierung

- Planungsabschnittsgrenze
- WRRL-berichtspflichtiges Fließgewässer
- Kilometrierung

LANDESAMT FÜR UMWELT, GESUNDHEIT UND VERBRAUCHERSCHUTZ BRANDENBURG
Regionalabteilung West



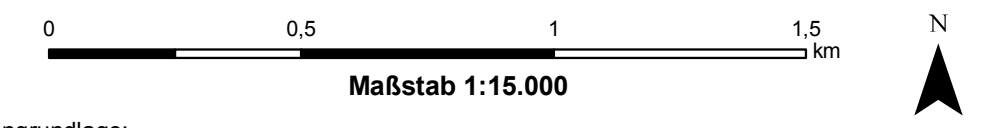
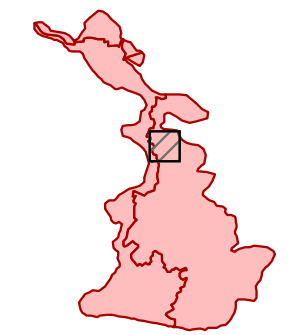
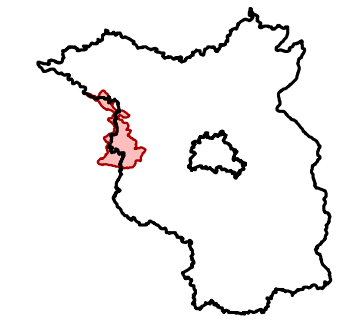
Gewässerentwicklungskonzept Untere Havel 3, Königsgraben, Hauptstremme

Karte 7-25: Maßnahmen u. Prioritäten - SW-Graben Grabow (DEBB587962_960_P01-P04)

Stand November 2013

Lage im Land Brandenburg

Blatt GEK - Teil-EZG Untere Havel 3



Kartengrundlage:
Landesvermessung und Geobasisinformation Brandenburg (LGB)
Digitale Topographische Karte 1:25.000