

DEBB58792_471	P01	M01	75_03
B	E	G	Stat.: 0+480
Wiederherstellung einer Flutrinne FI_Ga_08_01			
Wiederanschluss an die Gewässerdynamik der Havel (temporärer Altarmanschluss); Etablierung von naturnahen hydrologischen Verhältnissen in Bezug auf die Wiederherstellung einer Flutrinne			
	kR	mR	IR

DEBB58792_471	P05	M01	75_03
B	E	G	Stat.: keine Stationierung
Wiederherstellung einer Flutrinne FI_Ga_08_02			
Wiederanschluss der Aue an die Gewässerdynamik der Havel; Aktivierung Flutrinne			
	kR	mR	IR

Gewässerentwicklungskonzept Untere Havel 3, Königsgraben, Hauptstremme - Teileinzugsgebiet Untere Havel 3

Karte 7-24: Maßnahmen und Prioritäten - Pareyer Havel DEBB58796_473_P01 und DEBB58796_473_P05)

Blatt 1 von 1

Zeichenerklärung

	72_09	Rückbau von Verwallungen
	75_03	Wiederherstellung von Flutrinnen

Wasserkörper-ID	P01	M01	72_11	Uferseite	
B	E	G		Stationierung	
Maßnahmebeschreibung					
Entwicklungsziel					
B	Belassen	E	Entwickeln	G	Gestalten

P01 = Planungsabschnitt
M01 = Maßnahme
72_11 = Einzelmaßnahmentyp-ID
kR = kurzfristige Realisierung
mR = mittelfristige Realisierung
IR = langfristige Realisierung

- Planungsabschnittsgrenze
- WRRL-berichtspflichtiges Fließgewässer
- Kilometrierung

LANDESAMT FÜR UMWELT, GESUNDHEIT UND VERBRAUCHERSCHUTZ BRANDENBURG
Regionalabteilung West

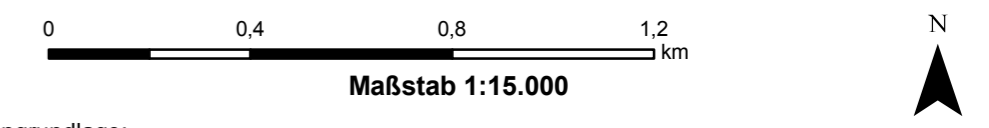
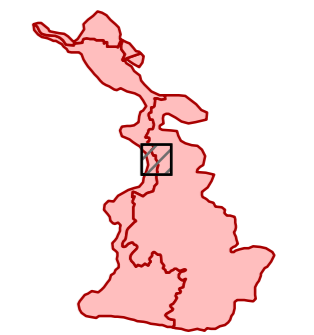
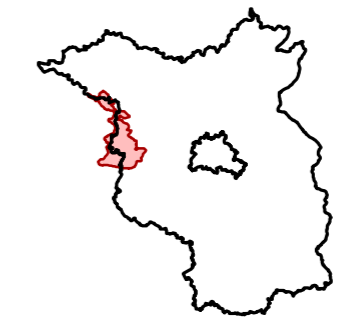
Gewässerentwicklungskonzept Untere Havel 3, Königsgraben, Hauptstremme

Karte 7-24: Maßnahmen und Prioritäten - Pareyer Havel DEBB58796_473_P01 und P05)

Stand November 2013

Lage im Land Brandenburg

Blatt GEK - Teil-EZG Untere Havel 3



Kartengrundlage:
Landesvermessung und Geobasisinformation Brandenburg (LGB)
Digitale Topographische Karte 1:25.000