

Gewässerentwicklungskonzept Untere Havel 3, Königsgraben, Hauptstremme

- Teileinzugsgebiet Untere Havel 3

Karte 7-23: Maßnahmen und Prioritäten - Grützer Vorfluter (DEST_HAVOW_20-00_P01 bis P07)

Blatt 1 von 1

Zeichenerklärung

	69_06	Fischaufstiegshilfe optimieren (Leitart Stör)
	71_02	Totholz einbauen
	73_01	Gewässerrandstreifen ausweisen
	73_05	Initialpflanzungen für standortheimischen Gehölzsaum
	79_02	Gewässerunterhaltung einschränken
	73_99	Entwicklung von Auenwald

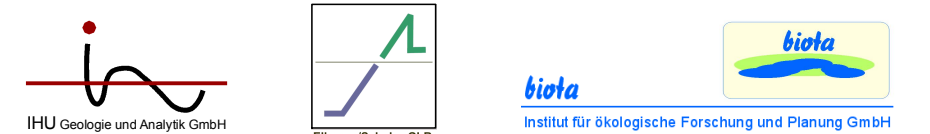
Wasserkörper-ID	P01	M01	72_11	Uferseite
B	E	G		Stationierung
Maßnahmebeschreibung				
Entwicklungsziel				
	kR	mR	IR	

B Belassen E Entwickeln G Gestalten

- Planungsabschnittsgrenze
- WRRL-berichtspflichtiges Fließgewässer
- Kilometrierung

P01 = Planungsabschnitt
M01 = Maßnahme
72_11 = Einzelmaßnahmentyp-ID
kR = kurzfristige Realisierung
mR = mittelfristige Realisierung
IR = langfristige Realisierung

LANDESAMT FÜR UMWELT, GESUNDHEIT UND VERBRAUCHERSCHUTZ BRANDENBURG
Regionalabteilung West



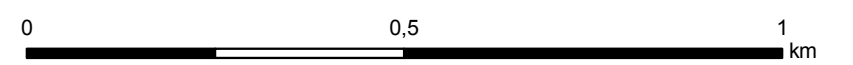
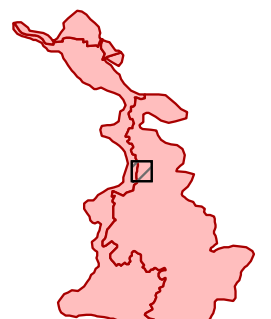
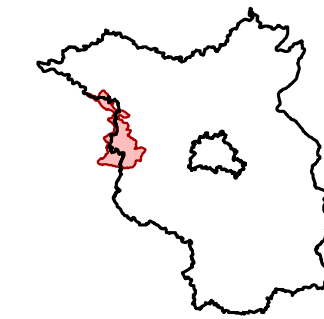
Gewässerentwicklungskonzept Untere Havel 3, Königsgraben, Hauptstremme

Karte 7-23: Maßnahmen u. Prioritäten - Grützer Vorfluter (DEST_HAVOW_20-00_P01-P07)

Stand November 2013

Lage im Land Brandenburg

Blatt GEK - Teil-EZG Untere Havel 3



Maßstab 1:10.000

Kartengrundlage:
Landesvermessung und Geobasisinformation Brandenburg (LGB)
Digitale Topographische Karte 1:25.000