

Gewässerentwicklungskonzept Untere Havel 3, Königsgraben, Hauptstremme - Teileinzugsgebiet Untere Havel 3

Karte 7-1: Maßnahmen und Prioritäten - Havel (58_4 - P33 & P34)

Blatt 7 von 13

Zeichenerklärung


	501	Konzeptionelle Maßnahme - Erstellung Konzeptionen / Studien / Gutachten
	72_11	in schiffbaren Gewässer Bühnen bauen oder optimieren
	72_99	sonstige Maßnahme zur Habitatverbesserung im Gewässer
	73_01	Gewässerrandstreifen ausweisen (Festlegung durch die Wasserbehörde)
	73_05	Initialpflanzungen für standortheimischen Gehölzsaum
	73_99	sonstige Maßnahme zur Verbesserung von Habitaten im Uferbereich
	79_10	fortgeschrittene Sohl- / Uferstrukturierung belassen / belassen
	79_14	Unterhaltung eines schiffbaren Gewässers modifizieren

Wasserkörper-ID	P01	M01	72_11
B	E	G	Stationierung
Maßnahmenbeschreibung			
Entwicklungsziel			kR mR IR

P01 = Planungsabschnitt
M01 = Maßnahme
72_11 = Einzelmaßnahmentyp-ID
kR = kurzfristige Realisierung
mR = mittelfristige Realisierung
IR = langfristige Realisierung

B	Belassen	E	Entwickeln	G	Gestalten
Planungsabschnittsgrenze					
WRRL-berichtspflichtiges Fließgewässer					
Kilometrierung hydromorphologische Punkte					
Kilometrierung Bundeswasserstraße					

LANDESAMT FÜR UMWELT, GESUNDHEIT UND VERBRAUCHERSCHUTZ BRANDENBURG
Regionalabteilung West



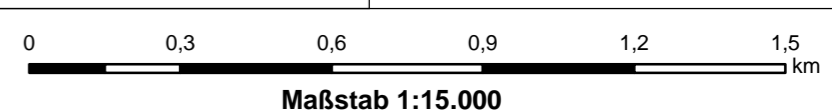
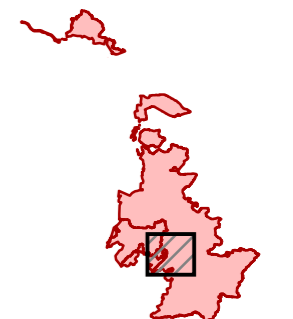
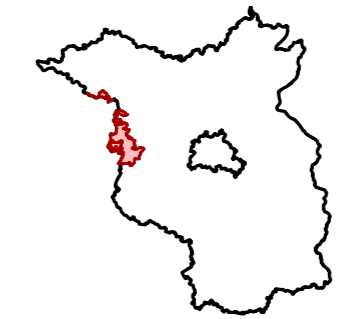
Gewässerentwicklungskonzept Untere Havel 3, Königsgraben, Hauptstremme

Karte 7-1: Maßnahmen und Prioritäten - Havel (58_4 - P33 & P34)

Stand Januar 2014

Lage im Land Brandenburg

Blatt GEK - Teil-EZG Untere Havel 3



Kartengrundlage:
Landesvermessung und Geobasisinformation Brandenburg (LGB)
Digitale Topographische Karte 1:25.000