

Gewässerentwicklungskonzept Untere Havel 3, Königsgraben, Hauptstremme

- Teileinzugsgebiet Untere Havel 3

Karte 7-1: Maßnahmen und Prioritäten - Havel (58_4 - P30 bis P32)

Blatt 6 von 13

Zeichenerklärung

	70_07	Ufersicherungen rückbauen
	74_06	Flutrinnen / -tümpel für Hochwasserabfluss anlegen
	75_02	Nebengewässer dauerhaft an Hauptgewässer anbinden

Anmerkung:
Maßnahmen aus IHU; BIOTA; E & S; SMILE; ISW & LSA (2008); Pflege- und Entwicklungsplan Gewässerrandstreifenprojekt (GRP) „Untere Havelniederung zwischen Pritzerbe und Gnevsdorf“ Band 1/1.

Wasserkörper-ID	P01	M01	72_11
B E G	Stationierung		
Maßnahmenbeschreibung			
Entwicklungsziel			kR mR IR

P01 = Planungsabschnitt
M01 = Maßnahme
72_11 = Einzelmaßnahmentyp-ID
kR = kurzfristige Realisierung
mR = mittelfristige Realisierung
IR = langfristige Realisierung

B	Belassen	E	Entwickeln	G	Gestalten
---	----------	---	------------	---	-----------

- Planungsabschnittsgrenze
- WRRL-berichtspflichtiges Fließgewässer
- Kilometrierung hydromorphologische Punkte
- Kilometrierung Bundeswasserstraße

LANDESAMT FÜR UMWELT, GESUNDHEIT UND VERBRAUCHERSCHUTZ BRANDENBURG
Regionalabteilung West

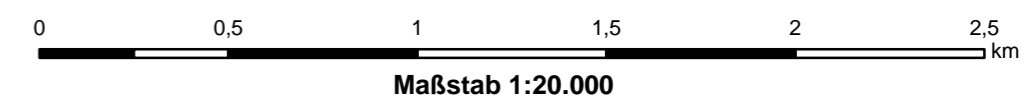
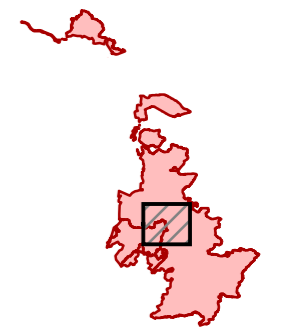
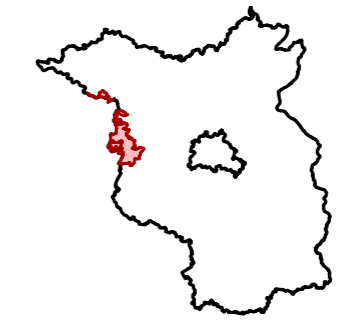
Gewässerentwicklungskonzept Untere Havel 3, Königsgraben, Hauptstremme

Karte 7-1: Maßnahmen und Prioritäten - Havel (58_4 - P30 bis P32)

Stand Januar 2014

Lage im Land Brandenburg

Blatt GEK - Teil-EZG Untere Havel 3



Kartengrundlage:
Landesvermessung und Geobasisinformation Brandenburg (LGB)
Digitale Topographische Karte 1:25.000