

# Gewässerentwicklungskonzept Untere Havel 3, Königsgraben, Hauptstremme

## - Teileinzugsgebiet Untere Havel 3

Karte 7-1: Maßnahmen und Prioritäten - Havel (58\_4 - P30 bis P32)

Blatt 5 von 13

### Zeichenerklärung

	501	Konzeptionelle Maßnahme - Erstellung Konzeptionen / Studien / Gutachten
	72_11	in schiffbaren Gewässer Bühnen bauen oder optimieren
	72_99	sonstige Maßnahme zur Habitatverbesserung im Gewässer
	73_01	Gewässerrandstreifen ausweisen (Festlegung durch die Wasserbehörde)
	73_05	Initialpflanzungen für standortheimischen Gehölzsaum
	73_99	sonstige Maßnahme zur Verbesserung von Habitaten im Uferbereich
	79_10	fortgeschrittene Sohl- / Uferstrukturierung belassen / belassen
	79_14	Unterhaltung eines schiffbaren Gewässers modifizieren

Wasserkörper-ID	P01	M01	72_11
B	E	G	Stationierung
Maßnahmenbeschreibung			
Entwicklungsziel			
	kR	mR	IR

P01 = Planungsabschnitt  
M01 = Maßnahme  
72\_11 = Einzelmaßnahmentyp-ID  
kR = kurzfristige Realisierung  
mR = mittelfristige Realisierung  
IR = langfristige Realisierung

**LANDESAMT FÜR UMWELT, GESUNDHEIT UND VERBRAUCHERSCHUTZ BRANDENBURG**  
Regionalabteilung West

IHU Geologie und Analytik GmbH  
Elbmann/Schulze GbR  
biota Institut für ökologische Forschung und Planung GmbH


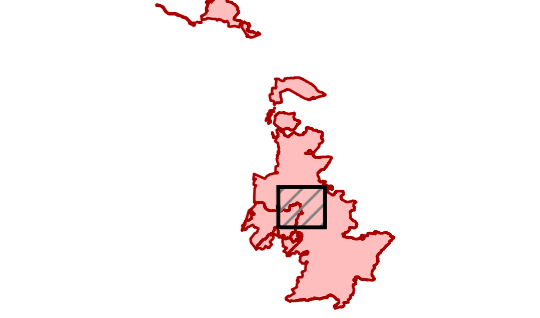
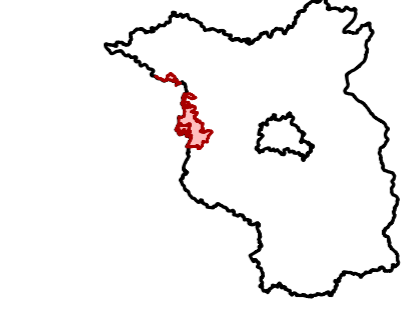
### Gewässerentwicklungskonzept Untere Havel 3, Königsgraben, Hauptstremme

Karte 7-1: Maßnahmen und Prioritäten - Havel (58\_4 - P30 bis P32)

Stand Januar 2014

Lage im Land Brandenburg

Blatt GEK - Teil-EZG Untere Havel 3



Kartengrundlage:  
Landesvermessung und Geobasisinformation Brandenburg (LGB)  
Digitale Topographische Karte 1:25.000