

DE587744_939		P01	M01	73_03	
B	E	G	Stat.: 0+295 bis 0+370		
Erhalten oder Ersatz der Wand rechts, da hochwahrscheinlich einsturzgefährdet					
Verbesserung der Gewässerstruktur und Gewässergüte					
			kR	mR	IR

DE587744_939		P01	M02	73_09	
B	E	G	Stat.: 0+420 bis 0+435		
Müll am linken Ufer					
Erhaltung und Förderung der Gewässergüte					
			kR	mR	IR

DE587744_939		P01	M03	69_99	
B	E	G	Stat.: 0+365 bis 0+405		
Otterquerung in Brücke muss die Ufersicherung links mit überwinden. Die technische Varianten sind Ergebnis der konkreten Planung.					
Herstellung der ökologischen Durchgängigkeit für FFH-Art Fischotter					
			kR	mR	IR

Gewässerentwicklungskonzept Untere Havel 3, Königsgraben, Hauptstremme - Teileinzugsgebiet Untere Havel 3

Karte 7-14: Maßnahmen und Prioritäten - Rathenower Stadtkanal (587744_939 - P01)

Blatt 1 von 1

Zeichenerklärung

	69_99	sonstige Maßnahmen zur Herstellung der linearen Durchgängigkeit
	73_03	Ufersicherung modifizieren
	73_09	Bauschutt, Schrott, Müll oder Gartenabfälle im Uferbereich entfernen

Wasserkörper-ID	P01	M01	72_11		
B	E	G	Stationierung		
Maßnahmebeschreibung					
Entwicklungsziel					
			kR	mR	IR

P01 = Planungsabschnitt
M01 = Maßnahme
72_11 = Einzelmaßnahmentyp-ID

kR = kurzfristige Realisierung
mR = mittelfristige Realisierung
IR = langfristige Realisierung

B	Belassen	E	Entwickeln	G	Gestalten
---	----------	---	------------	---	-----------

- Planungsabschnittsgrenze
- WRRL-berichtsspflichtiges Fließgewässer
- WRRL-berichtsspflichtiges Fließgewässer (verändert)
- & Kilometrierung

LANDESAMT FÜR UMWELT, GESUNDHEIT UND VERBRAUCHERSCHUTZ BRANDENBURG
Regionalabteilung West


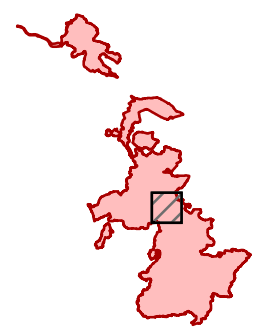
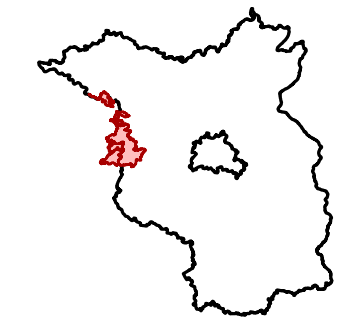
Gewässerentwicklungskonzept Untere Havel 3, Königsgraben, Hauptstremme

Karte 7-14: Maßnahmen und Prioritäten - Rathenower Stadtkanal (587744_939 - P01)

Stand November 2013

Lage im Land Brandenburg

Blatt GEK - Teil-EZG Untere Havel 3



Maßstab 1:15.000

Kartengrundlage:
Landesvermessung und Geobasisinformation Brandenburg (LGB)
Digitale Topographische Karte 1:10.000