

# Gewässerentwicklungskonzept Untere Havel 3, Königsgraben, Hauptstremme - Teileinzugsgebiet Untere Havel 3

Karte 7-01: Maßnahmen und Prioritäten - Havel (DEBB58\_4\_P28 bis DEBB58\_4\_P29)

Blatt 4 von 4

## Zeichenerklärung

	501	Konzeptionelle Maßnahme
	70_07	Entsiegelung von Deckwerk
	72_09	Rückbau von Verwallungen
	72_99	sonstige Maßnahme zur Verbesserung von Habitaten im Uferbereich
	73_01	Gewässerrandstreifen ausweisen
	73_05	Initialpflanzungen für standortheimischen Gehölzsaum
	73_08	standorttypische Gehölze entfernen
	75_02	Altarmanschluss
	75_03	Wiederherstellung von Flutrinnen
	79_02	Gewässerunterhaltung einschränken
	73_99	Entwicklung von Auenwald

Wasserkörper-ID	P01	M01	72_11	Uferseite
B	E	G		Stationierung
Maßnahmebeschreibung				
Entwicklungsziel				
	kR	mR	IR	

P01 = Planungsabschnitt  
M01 = Maßnahme  
72\_11 = Einzelmaßnahmentyp-ID  
kR = kurzfristige Realisierung  
mR = mittelfristige Realisierung  
IR = langfristige Realisierung

- Planungsabschnittsgrenze
- WRRL-berichtspflichtiges Fließgewässer
- Kilometrierung

**LANDESAMT FÜR UMWELT, GESUNDHEIT UND VERBRAUCHERSCHUTZ BRANDENBURG**  
Regionalabteilung West


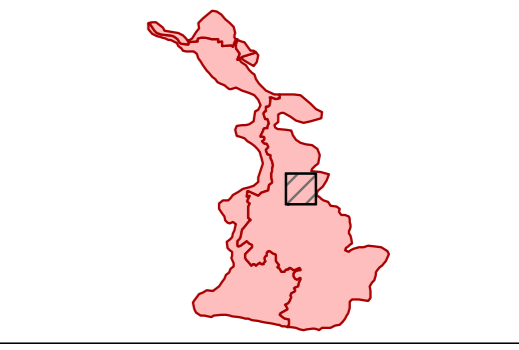
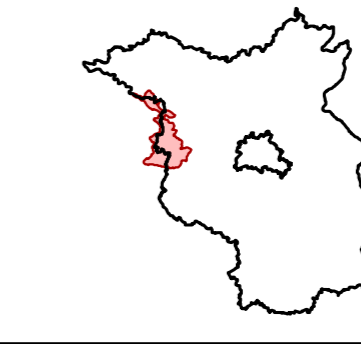
## Gewässerentwicklungskonzept Untere Havel 3, Königsgraben, Hauptstremme

Karte 7-01: Maßnahmen und Prioritäten - Havel (DEBB58\_4\_P28 bis DEBB58\_4\_P29)

Stand November 2013

Lage im Land Brandenburg

Blatt GEK - Teil-EZG Untere Havel 3



Maßstab 1:15.000  
Kartengrundlage: Landesvermessung und Geobasisinformation Brandenburg (LGB)  
Digitale Topographische Karte 1:25.000