

Gewässerentwicklungskonzept Untere Havel 3, Königsgraben, Hauptstremme - Teileinzugsgebiet Untere Havel 3

Karte 7-01: Maßnahmen und Prioritäten - Havel (DEBB58_4_P19 bis DEBB58_4_P21)

Blatt 1 von 4

Zeichenerklärung

	501	Konzeptionelle Maßnahme
	70_07	Entsiegelung von Deckwerk
	72_09	Rückbau von Verwallungen
	72_99	sonstige Maßnahme zur Verbesserung von Habitaten im Uferbereich
	73_01	Gewässerrandstreifen ausweisen
	73_05	Initialpflanzungen für standorthemischen Gehölzsaum
	73_08	standorttypische Gehölze entfernen
	75_02	Altarmanschluss
	75_03	Wiederherstellung von Flutrinnen
	79_02	Gewässerunterhaltung einschränken
	73_99	Entwicklung von Auenwald

Wasserkörper-ID	P01	M01	72_11	Uferseite
B	E	G		Stationierung
Maßnahmebeschreibung				
Entwicklungsziel				
	kR	mR	IR	

P01 = Planungsabschnitt
M01 = Maßnahme
72_11 = Einzelmaßnahmentyp-ID
kR = kurzfristige Realisierung
mR = mittelfristige Realisierung
IR = langfristige Realisierung

- Planungsabschnittsgrenze
- WRRL-berichtspflichtiges Fließgewässer
- Kilometrierung

LANDESAMT FÜR UMWELT, GESUNDHEIT UND VERBRAUCHERSCHUTZ BRANDENBURG
Regionalabteilung West


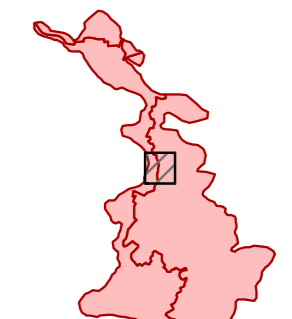
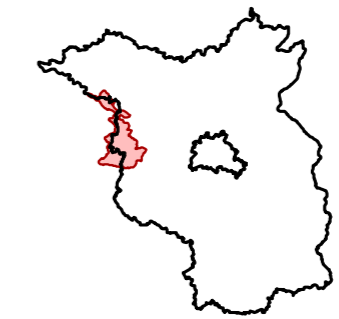
Gewässerentwicklungskonzept Untere Havel 3, Königsgraben, Hauptstremme

Karte 7-01: Maßnahmen und Prioritäten - Havel (DEBB58_4_P19 bis DEBB58_4_P21)

Stand November 2013

Lage im Land Brandenburg

Blatt GEK - Teil-EZG Untere Havel 3



Kartengrundlage:
Landesvermessung und Geobasisinformation Brandenburg (LGB)
Digitale Topographische Karte 1:25.000