


**Legende**



- 85 Flurstück - Nummer
- Flurstücksgrenze
- ⋯ Baustellenzuwegung
- ⋯ Baustraße aus Schotter
- Baustelleneinrichtung / Lagerfläche
- Spülfeld
- Abbaggerung / Altarmerweiterung
- Rodung von Gehölzen
- Errichtung eines Kleingewässers



Land  
BRANDENBURG

Ministerium für Ländliche Entwicklung,  
Umwelt und Verbraucherschutz

Landesumweltamt Brandenburg  
Seeburger Chaussee 2  
14476 Potsdam OT Groß Glienicke

Ellmann/  
Schulze GbR  
Sieversdorf

Projekt:		Darstellung:	
Gewässerentwicklungskonzept Pilot-GEK Krumme Spree - Vorplanung Altarm 15 und 16 -		Planung Maßnahmeplan Altarme 15 und 16	
Bearbeiter:	MdH.:	Datum:	
Steinmetz	1:2.500	24.10.2009	
Zeichner:	MdL.:	Anlage:	
Verworn	1:2.500	5.1	