



Gewässerentwicklungskonzept Lößnitz (Untere Spree)

Karte 5.1.3: Gewässerstrukturgüte, 1-bändrige Darstellung, Bewertung nach WRRL






Abschnitt:

Blatt 1 von 1






Legende

-  Einzugsgebiet Wasserkörper
-  Fließrichtung



Gewässerstrukturgüte (5-stufige Wertskala nach WRRL)

-  GK 1 - sehr gut
-  GK 2 - gut
-  GK 3 - mäßig
-  GK 4 - befriedigend
-  GK 5 - schlecht

Sonderfälle

-  Stillgewässer (nicht berichtspflichtig)
-  Mülteich/Fischteich
-  Moor
-  Privateigentum (Abschnitt nicht kartierbar)
-  Gewässer komplett verrohrt

Stillgewässer

-  See, berichtspflichtig gemäß EU-WRRL
-  See, nicht berichtspflichtig gemäß EU-WRRL

bearbeitet durch:



Schlesische Str. 27
10997 Berlin
Telefon 030 - 610 77-0
Fax 030 - 610 77-99




KOMPETENZ IN SACHEN
REGENWASSER-
INGENIEURGESELLSCHAFT
PROF. DR. SIEKER MBH
Rennbahnallee 109 A
15366 Hoppegarten
Telefon 03342 - 3595-0
Fax 03342 - 3595-29



Gerda-Weiler-Str. 10
79100 Freiburg
Telefon 0781 - 46277
Fax 0157 - 74484091



Umweltbüro essen
Rellinghauser Str. 334 f
45136 Essen
Telefon 0201 - 86 06 1-0
Fax 0201 - 86 06 1-29

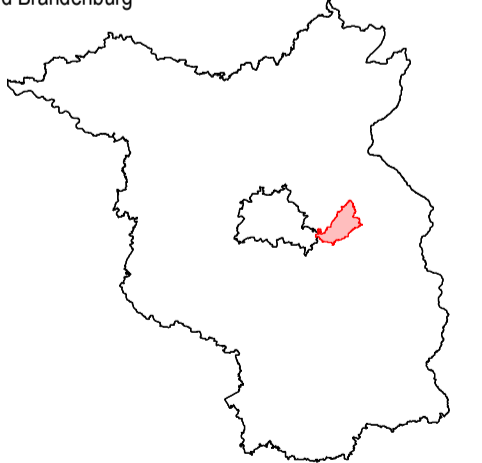


LAND BRANDENBUR

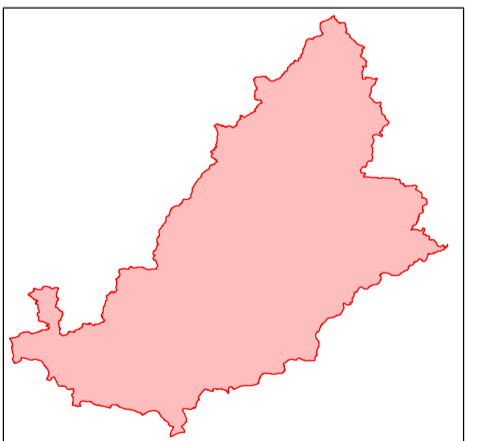
Landesamt für
Umwelt, Gesundheit
und Verbraucherschutz
Brandenburg

Gewässerentwicklungskonzept Lößnitz (Untere Spree)
Karte 5.1.3: Gewässerstrukturgüte, 1-bändrige Darstellung, Bewertung nach WRRL
Abschnitt: Blatt 1 von 1

Lage im Land Brandenburg



Blattübersicht




0 0,5 1 2 3 Km

Maßstab: 1:50.000

Kartengrundlage: Digitale Daten der Landesvermessung und Geobasisinformation Brandenburg.
Nutzung mit Genehmigung Nr. GB-G I/99
Topographische Karte 1:50.000/Normalausgabe, Bezugssystem: ETRS 89

N



Auftraggeber: Landesamt für Umwelt, Gesundheit und Verbraucherschutz Brandenburg, Ref. RW5
Stand: 12.04.2013