

**Gewässerentwicklungskonzept Lößnitz (Untere Spree)**  
**Karte 5.4.3: Uferstrukturen der Stillgewässer (Strukturgebende Objekte)**  
**Blatt 7/7: Torfsee Hoppegarten**

- Legende**  
 Beeinträchtigungsindex (HMS-Verfahren)
- 1,00 - 1,50 naturnah, unverändert
  - 1,51 - 2,00 sehr gering verändert
  - 2,01 - 2,50 gering verändert
  - 2,51 - 3,00 deutlich verändert
  - 3,01 - 3,50 stark verändert
  - 3,51 - 4,00 sehr stark verändert
  - 4,01 - 4,50 übermäßig verändert
  - 4,51 - 5,00 technisch, lebensfeindlich


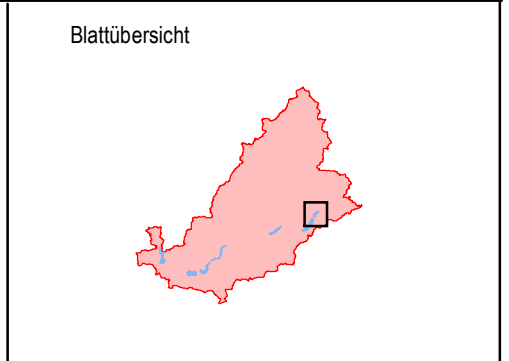
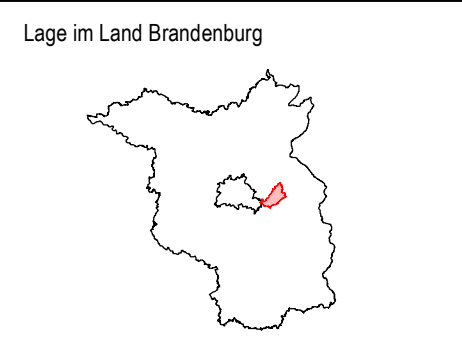
bearbeitet durch:

 Schlesische Str. 27 10997 Berlin Telefon 030 - 610 77-0 Fax 030 - 610 77-99	 Rennbahnallee 109 A 15366 Hoppegarten Telefon 03342 - 3595-0 Fax 03342 - 3595 29	 Rellinghauser Str. 334 f 45136 Essen Telefon 0201 - 86 06 1-0 Fax 0201 - 86 06 1-29	 Gerda-Weiler-Str. 10 79100 Freiburg Telefon 0761 - 46277 Fax 07531 - 367351
--	---	--	--

**LAND BRANDENBURG**

Landesamt für  
**Umwelt, Gesundheit  
 und Verbraucherschutz  
 Brandenburg**

Gewässerentwicklungskonzept Lößnitz (Untere Spree)  
 Karte 5.4.3: Uferstrukturen der Stillgewässer (Strukturgebende Objekte)  
 Blatt 7/7: Torfsee Hoppegarten



**Maßstab: 1:10.000**  
 Kartengrundlage: Digitale Daten der Landesvermessung und Geobasisinformation Brandenburg.  
 Nutzung mit Genehmigung Nr. GB-G I/99  
 Topographische Karte 1:10.000/Normalausgabe, Bezugssystem: ETRS 89

Auftraggeber: Landesamt für Umwelt, Gesundheit und Verbraucherschutz Brandenburg, Ref. RW5  
 Stand: 30.04.2013