

**Gewässerentwicklungskonzept Löcknitz (Untere Spree)**  
**Karte 5.4.3: Uferstrukturen der Stillgewässer (Strukturgebende Objekte)**  
**Blatt 6/7: Maxsee**

**Legende**

Beeinträchtigungsindex (HMS-Verfahren)

- 1,00 - 1,50 naturnah, unverändert
- 1,51 - 2,00 sehr gering verändert
- 2,01 - 2,50 gering verändert
- 2,51 - 3,00 deutlich verändert
- 3,01 - 3,50 stark verändert
- 3,51 - 4,00 sehr stark verändert
- 4,01 - 4,50 übermäßig verändert
- 4,51 - 5,00 technisch, lebensfeindlich

bearbeitet durch:

**Landschaft**  
planen + bauen

Schlesische Str. 27  
10997 Berlin  
Telefon 030 - 610 77-0  
Fax 030 - 610 77-99

**KOMPETENZ IN SACHEN  
REGENWASSER.**  
INGENIEURGESELLSCHAFT  
PROF. DR. STEKER MBH

Rennbahnallee 109 A  
15366 Hoppegarten  
Telefon 03342 - 3595-0  
Fax 03342 - 3595 29

**ube**, umweltbüro essen

Rellinghauser Str. 334 f  
45136 Essen  
Telefon 0201 - 86 06 1-0  
Fax 0201 - 86 06 1-29

**ecoconcept+pictures**

Gerda-Weiler-Str. 10  
79100 Freiburg  
Telefon 0761 - 46277  
Fax 07531 - 367351

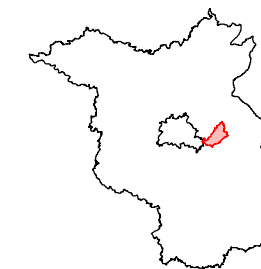


**LAND BRANDENBURG**

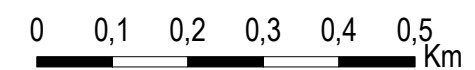
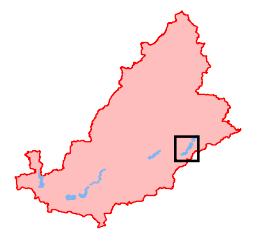
Landesamt für  
Umwelt, Gesundheit  
und Verbraucherschutz  
Brandenburg

Gewässerentwicklungskonzept Löcknitz (Untere Spree)  
 Karte 5.4.3: Uferstrukturen der Stillgewässer (Strukturgebende Objekte)  
 Blatt 6/7: Maxsee

Lage im Land Brandenburg



Blattübersicht



Maßstab: 1:10.000

Kartengrundlage: Digitale Daten der Landesvermessung und Geobasisinformation Brandenburg.  
 Nutzung mit Genehmigung Nr. GB-G I/99  
 Topographische Karte 1:10.000/Normalausgabe, Bezugssystem: ETRS 89

Auftraggeber: Landesamt für Umwelt, Gesundheit und Verbraucherschutz Brandenburg, Ref. RW5  
 Stand: 30.04.2013