

Gewässerentwicklungskonzept Löcknitz (Untere Spree)

Karte 5.4.3: Uferstrukturen der Stillgewässer (Strukturgebende Objekte)
Blatt 3/7: Peetzsee

Legende

Beeinträchtigungsindex (HMS-Verfahren)

- 1,00 - 1,50 naturnah, unverändert
- 1,51 - 2,00 sehr gering verändert
- 2,01 - 2,50 gering verändert
- 2,51 - 3,00 deutlich verändert
- 3,01 - 3,50 stark verändert
- 3,51 - 4,00 sehr stark verändert
- 4,01 - 4,50 übermäßig verändert
- 4,51 - 5,00 technisch, lebensfeindlich

bearbeitet durch:

Landschaft
planen + bauen

Schlesische Str. 27
10997 Berlin
Telefon 030 - 610 77-0
Fax 030 - 610 77-99

**KOMPETENZ IN SACHEN
REGENWASSER.**
INGENIEURGESELLSCHAFT
PROF. DR. STEKER MBH

Rennbahnallee 109 A
15366 Hoppegarten
Telefon 03342 - 3595-0
Fax 03342 - 3595 29

ube, umweltbüro essen

Rellinghauser Str. 334 f
45136 Essen
Telefon 0201 - 86 06 1-0
Fax 0201 - 86 06 1-29

ecoconcept+pictures

Gerda-Weiler-Str. 10
79100 Freiburg
Telefon 0761 - 46277
Fax 07531 - 367351



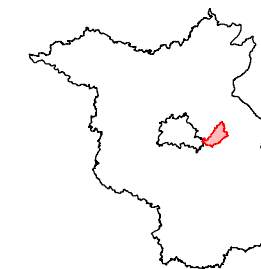
LAND BRANDENBURG

Landesamt für
Umwelt, Gesundheit
und Verbraucherschutz
Brandenburg

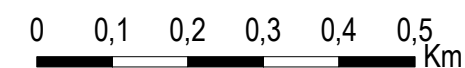
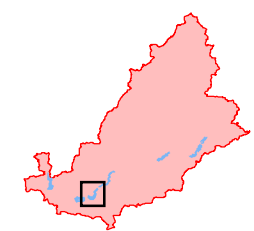
Gewässerentwicklungskonzept Löcknitz (Untere Spree)

Karte 5.4.3: Uferstrukturen der Stillgewässer (Strukturgebende Objekte)
Blatt 3/7: Peetzsee

Lage im Land Brandenburg



Blattübersicht



Maßstab: 1:10.000

Kartengrundlage: Digitale Daten der Landesvermessung und Geobasisinformation Brandenburg.
Nutzung mit Genehmigung Nr. GB-G I/99
Topographische Karte 1:10.000/Normalausgabe, Bezugssystem: ETRS 89

Auftraggeber: Landesamt für Umwelt, Gesundheit und Verbraucherschutz Brandenburg, Ref. RW5
Stand: 30.04.2013