

Gewässerentwicklungskonzept Löcknitz (Untere Spree)

Karte 5.4.2: Uferstrukturen der Stillgewässer (Planungsabschnitte zoniert)
Blatt 7/7: Torfsee Hoppegarten

Legende

Beeinträchtigungsindex (HMS-Verfahren)

- 1,00 - 1,50 naturnah, unverändert
- 1,51 - 2,00 sehr gering verändert
- 2,01 - 2,50 gering verändert
- 2,51 - 3,00 deutlich verändert
- 3,01 - 3,50 stark verändert
- 3,51 - 4,00 sehr stark verändert
- 4,01 - 4,50 übermäßig verändert
- 4,51 - 5,00 technisch, lebensfeindlich

bearbeitet durch:

 Schlesische Str. 27 10997 Berlin Telefon 030 - 610 77-0 Fax 030 - 610 77-99	 Rennbahnallee 109 A 15366 Hoppegarten Telefon 03342 - 3595-0 Fax 03342 - 3595 29	 Rellinghauser Str. 334 f 45136 Essen Telefon 0201 - 86 06 1-0 Fax 0201 - 86 06 1-29	 Gerda-Weiler-Str. 10 79100 Freiburg Telefon 0761 - 46277 Fax 07531 - 367351
---	--	---	---

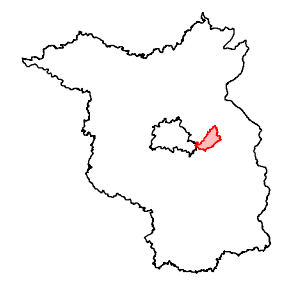


LAND BRANDENBUR

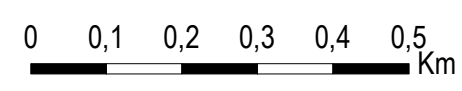
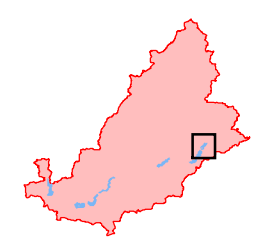
Landesamt für
Umwelt, Gesundheit
und Verbraucherschutz
Brandenburg

Gewässerentwicklungskonzept Löcknitz (Untere Spree)
Karte 5.4.2: Uferstrukturen der Stillgewässer (Planungsabschnitte zoniert)
Blatt 7/7: Torfsee Hoppegarten

Lage im Land Brandenburg



Blattübersicht



Maßstab: 1:10.000

Kartengrundlage: Digitale Daten der Landesvermessung und Geobasisinformation Brandenburg.
Nutzung mit Genehmigung Nr. GB-G I/99
Topographische Karte 1:10.000/Normalausgabe, Bezugssystem: ETRS 89

Auftraggeber: Landesamt für Umwelt, Gesundheit und Verbraucherschutz Brandenburg, Ref. RW5
Stand: 30.04.2013