
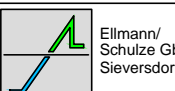


Landesumweltamt Brandenburg  
Seeburger Chaussee 2  
14476 Potsdam OT Groß Glienicke

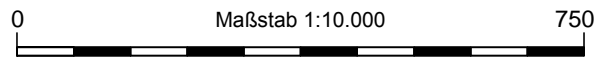



Projekt: Gewässerentwicklungskonzept Krumme Spree		Darstellung: Planung Maßnahmen Krumme Spree km 134,5 bis 139,0	
Bearbeiter: Ellmann	MdH.: 1:10.000	Datum: 02.2012	
Zeichner: Verworn	MdL.: 1:10.000	Anlage: 7.2, Blatt 4	

**Legende**

<p><b>Prioritäten der Altarme:</b></p> <ul style="list-style-type: none"> <li><span style="display: inline-block; width: 15px; height: 10px; background-color: #00FF00; border: 1px solid black; margin-right: 5px;"></span> 1. Priorität</li> <li><span style="display: inline-block; width: 15px; height: 10px; background-color: #90EE90; border: 1px solid black; margin-right: 5px;"></span> 2. Priorität</li> <li><span style="display: inline-block; width: 15px; height: 10px; background-color: #FFFF00; border: 1px solid black; margin-right: 5px;"></span> 3. Priorität</li> </ul> <p><b>Prioritäten der Deckwerksentfesselg.:</b></p> <ul style="list-style-type: none"> <li><span style="display: inline-block; width: 15px; height: 10px; background-color: #00FF00; border: 1px solid black; margin-right: 5px;"></span> Deckwerksentfesselg. 1. Priorität</li> <li><span style="display: inline-block; width: 15px; height: 10px; background-color: #FF00FF; border: 1px solid black; margin-right: 5px;"></span> Deckwerksentfesselg. 2. Priorität</li> </ul> <p>Lfd.-Nr.: Nummer der Deckwerksentfesselung</p>	<p><b>Maßnahmen:</b></p> <ul style="list-style-type: none"> <li><span style="display: inline-block; width: 15px; height: 10px; background-color: #FF0000; border: 1px solid black; margin-right: 5px;"></span> Profil öffnen / erweitern</li> <li><span style="display: inline-block; width: 15px; height: 10px; background-color: #FFA500; border: 1px solid black; margin-right: 5px;"></span> Überfahrt / Verschluss herstellen</li> <li><span style="display: inline-block; width: 15px; height: 10px; background-color: #8000FF; border: 1px solid black; margin-right: 5px;"></span> Sanierung Altarm</li> <li><span style="display: inline-block; width: 15px; height: 10px; background-color: #FF00FF; border: 1px solid black; margin-right: 5px;"></span> Erweiterung Altarm</li> <li><span style="display: inline-block; width: 15px; height: 10px; background-color: #0000FF; border: 1px solid black; margin-right: 5px;"></span> Neuanlage Kleingewässer</li> <li><span style="display: inline-block; width: 15px; height: 10px; background-color: #008080; border: 1px solid black; margin-right: 5px;"></span> Sanierung Kleingewässer</li> <li><span style="display: inline-block; width: 15px; height: 10px; background-color: #00FFFF; border: 1px solid black; margin-right: 5px;"></span> Flutrinne</li> <li><span style="display: inline-block; width: 15px; height: 10px; background-color: #FFD700; border: 1px solid black; margin-right: 5px;"></span> Verbesserung Gewässerstruktur</li> <li><span style="display: inline-block; width: 15px; height: 10px; background-color: #FF00FF; border: 1px solid black; margin-right: 5px;"></span> AE 1 Maßnahmenummer lt. Maßnahmeblatt</li> </ul>
---	---

Kartengrundlage: Landesvermessung und Geoinformation Brandenburg (LGB)  
Digitale Topografische Karte 1:10.000



Maßstab 1:10.000

