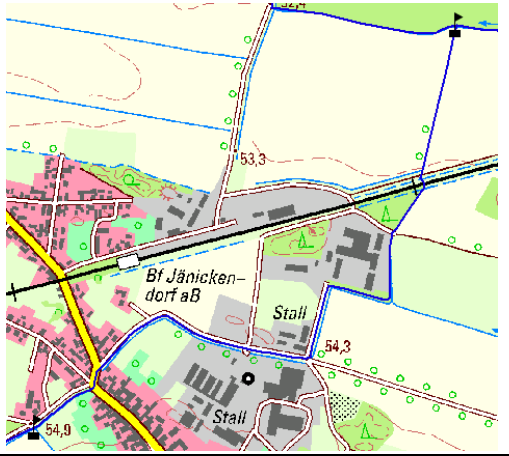

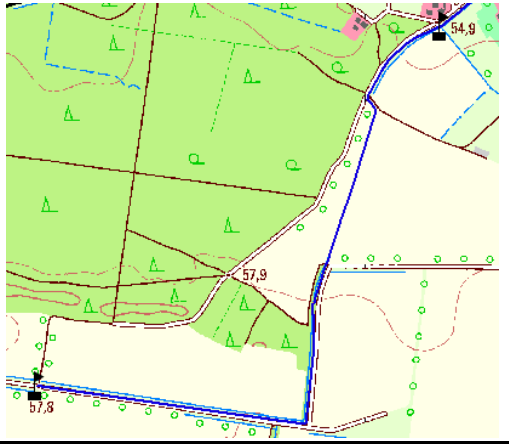



Gewässername	Jänickendorfer Graben		WK-Code	DE58422_401		
Planungsabschnitt	DE58422_401_P01		Stationierung	km von 0+000 bis 2+077		
Begrenzung des Abschnitts						
	von der Einmündung in das Steinerfließ bis südwestlich des Ortsrands Jänickendorf					
Bestand C-Bericht	LAWA-Typ		Typ 0 (künstliches Gewässer)			
	Kategorie		künstlich			
	Zielerreichung Ökologie		k.A.			
	Zielerreichung Chemie		wahrscheinlich			
Aktueller Zustand (2009)	LAWA-Typ-Vorschlag		Typ 0 (künstliches Gewässer)			
	Kategorie-Vorschlag		künstlich			
	Entwicklungstyp (ökologisches Potenzial)		Typ 14k (Sandgeprägte Tieflandbäche)			
	Hydromorphologische Qualitätskomponente		Gewässerstrukturgüte	Hydrologische Zustandsklasse	Ökologische Durchgängigkeit	
			GK 3	ZK 5	nein	
Defizit		-1	-3	-3		
Beschreibung	naturferner Gewässerausbau ohne Eigendynamik					
Belastungen	geradlinig ausgebauter Gewässerabschnitt; im Umland landwirtschaftlich genutzte Flächen und Ortslage ohne ausreichende Gewässerrandstreifen; Nährstoffeinträge aus Nutzungen; im Ortsbereich temporäre Wasserführung; Wassereinleitungen; ökologische nicht durchgängig					
Restriktionen	<ul style="list-style-type: none"> - Wasserrechtliche Genehmigung zum Einleiten von Regenwasser - Wasserrechtliche Genehmigung zur Entnahme von Grundwasser im angrenzenden Bereich (Beregnung) - Ortschaft Jänickendorf - Querung Eisenbahndamm und Straße „Alte Hauptstraße“ (verrohrt) 					
Entwicklungsziele / Entwicklungsstrategie	<ul style="list-style-type: none"> - Verbesserung des Wasserrückhalts durch Überprüfung der Funktionstüchtigkeit vorhandener Stauanlagen - Verbesserung der Gewässergüte durch Ausweisung von beidseitig 5 m (linksseitig nur bis Stat. 0+439) Gewässerrandstreifen - Förderung der Gewässerstruktur durch einseitige Bepflanzung der Ufer mit einheimischen Gehölzen, Ausweisung von beidseitig 5 m (linksseitig nur bis Stat. 0+439) Gewässerrandstreifen sowie eine bedarfsgerechte Krautung und Böschungsmahd entsprechend einer ökologischen Gewässerunterhaltung 					

Gewässername	Jänickendorfer Graben	WK-Code	DE58422_401		
Planungsabschnitt	DE58422_401_P02	Stationierung	km von 2+077 bis 4+117		
Begrenzung des Abschnitts					
	vom südwestlich Ortsrand Jänickendorf bis zum Ende des Wasserkörpers (nördlich Kolzenburger Heide)				
Bestand C-Bericht	LAWA-Typ	Typ 0 (künstliches Gewässer)			
	Kategorie	künstlich			
	Zielerreichung Ökologie	k.A.			
	Zielerreichung Chemie	wahrscheinlich			
Aktueller Zustand (2009)	LAWA-Typ-Vorschlag	Typ 0 (künstliches Gewässer)			
	Kategorie-Vorschlag	künstlich			
	Entwicklungstyp (ökologisches Potenzial)	Typ 14k (Sandgeprägte Tieflandbäche)			
	Hydromorphologische Qualitätskomponente	Gewässerstrukturgüte	Hydrologische Zustandsklasse	Ökologische Durchgängigkeit	
		GK 3	ZK 5	eingeschränkt	
	Defizit	-1	-3	-1	
Beschreibung	naturferner Gewässerausbau ohne Eigendynamik				
Belastungen	geradlinig ausgebauter Gewässerabschnitt; Nährstoffeinträge aus überwiegend angrenzende Ackerflächen ohne ausreichenden Gewässerrandstreifen, Teilstrecke befestigter paralleler Weg, Verockerungen; ökologische Durchgängigkeit eingeschränkt				
Restriktionen	– angrenzende landwirtschaftliche Nutzungen				
Entwicklungsziele / Entwicklungsstrategie	<ul style="list-style-type: none"> – Verbesserung des Wasserrückhalts durch Überprüfung der Funktionstüchtigkeit vorhandener Stauanlagen – Verbesserung der Gewässergüte durch einseitige Bepflanzung der Ufer mit einheimischen Gehölzen sowie Ausweisung von Gewässerrandstreifen – Förderung der Gewässerstruktur durch einseitige Bepflanzung der Ufer mit einheimischen Gehölzen, Ausweisung von Gewässerrandstreifen sowie eine bedarfsgerechte Krautung und Böschungsmahd entsprechend einer ökologischen Gewässerunterhaltung 				