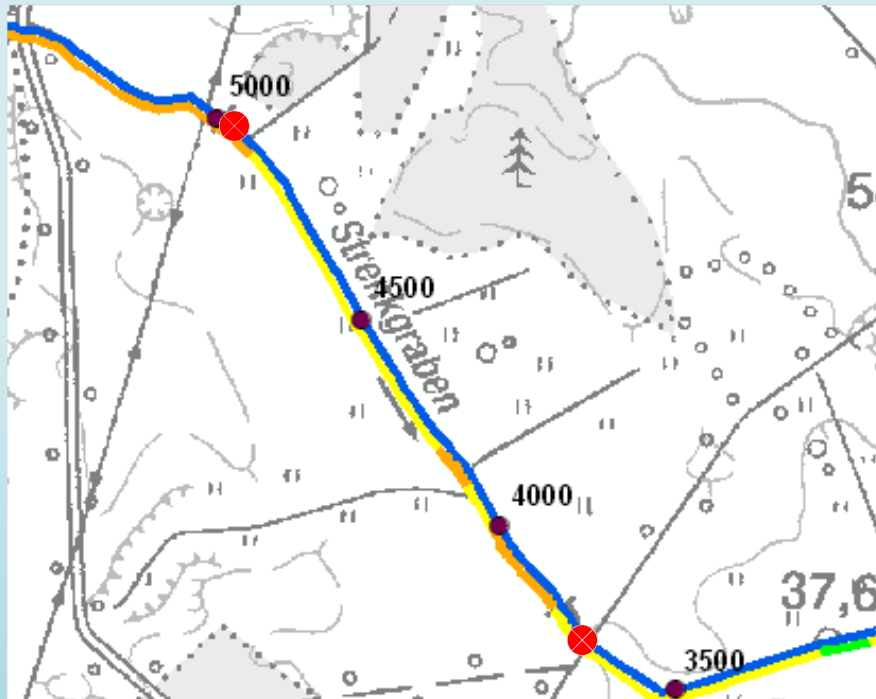


Strenkgraben

Planungsabschnitt: 58864_494_P01

Defizit: **STG:** -1 **HZK:** unbewertet **DGK:** nein

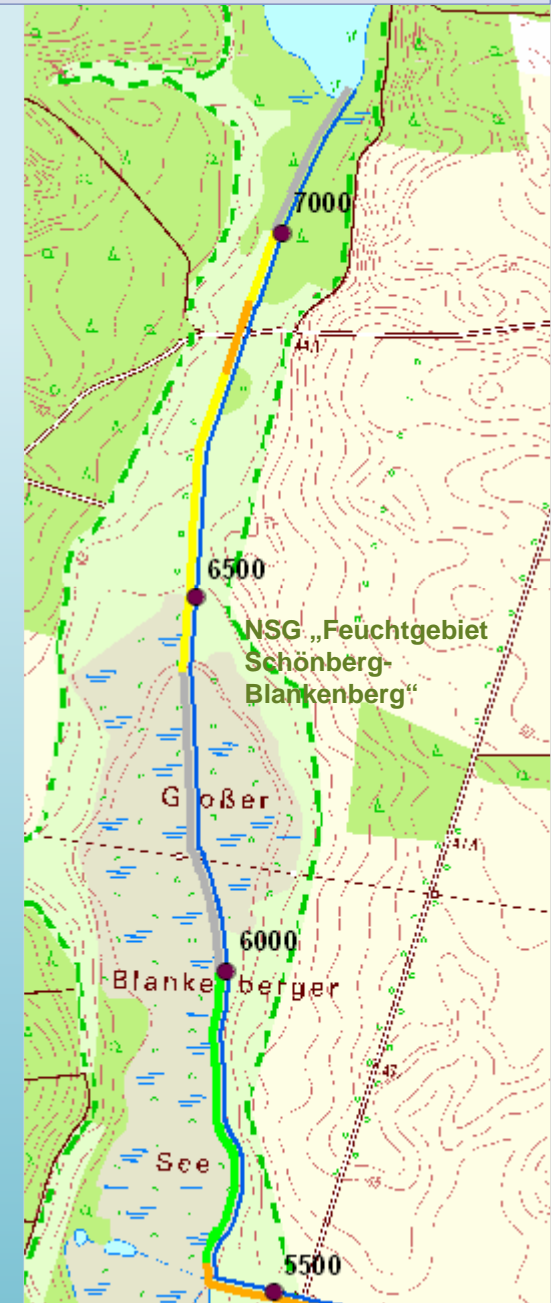


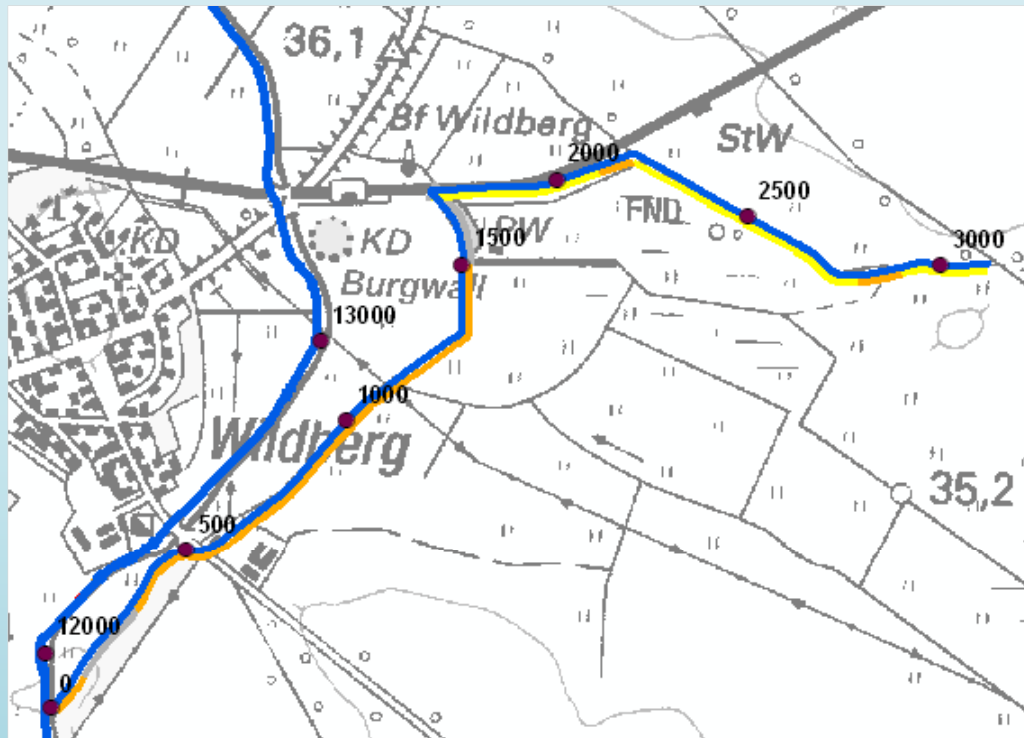
Station	BW-Nr.	EMT	Bezeichnung	Beschreibung
3+713	BW02	72_15	sonstige Maßnahme zur Habitatverbesserung im Gewässer	vorhandenen defekten und zu hoch eingebauten Durchlass durch größer dimensionierten Hamco-Durchlass ersetzen
3+718	BW03	69_02	Stauanlage für die Herstellung der Durchgängigkeit durch raue Rampe/Gleite ersetzen	defekten Stau durch Sohlgleite ersetzen
4+933	BW06	76_01	Querbauwerk beseitigen	Variante 1: Bedarf der Überfahrt prüfen, rückstauenden DL entfernen
		72_15	sonstige Maßnahme zur Habitatverbesserung im Gewässer	Variante 2: rückstauenden Durchlass durch größer dimensionierten Durchlass ersetzen



Maßnahmenkombination MK 5:

- Initialpflanzungen am Lauf
- Gewässerrandstreifen ausweisen
- angepasste Gewässerunterhaltung



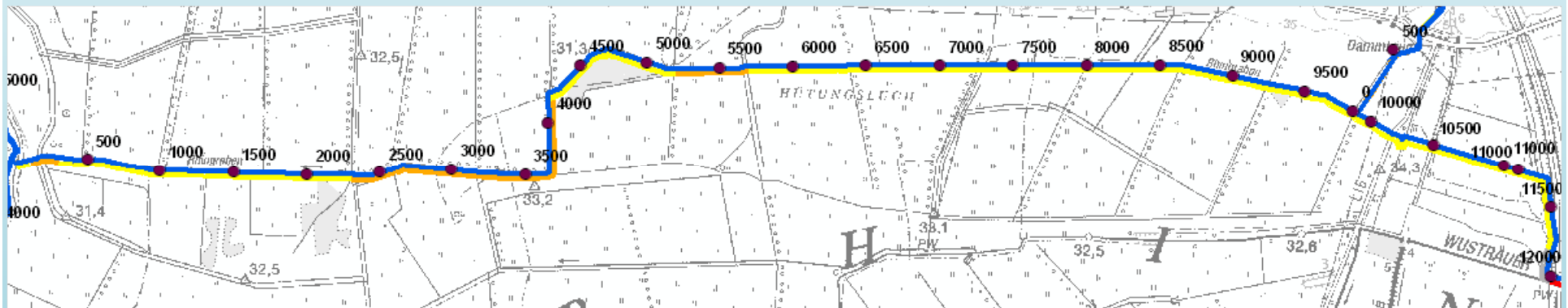


Maßnahmenkombination MK 5:

- Initialpflanzungen am unbeschatteten Lauf
- Gewässerrandstreifen ausweisen
- angepasste Gewässerunterhaltung
- punktuelle Maßnahmen an Bauwerken (z.B. Stauanlage sanieren bzw. optimieren)

Maßnahmenkombination MK 5:

- Initialpflanzungen und untypische Gehölze entfernen
- Gewässerrandstreifen ausweisen
- angepasste Gewässerunterhaltung
- punktuelle Maßnahmen an Bauwerken (z.B. Stauanlage sanieren bzw. optimieren)



Station 2+200



Station 4+600



Station 10+260, BW19

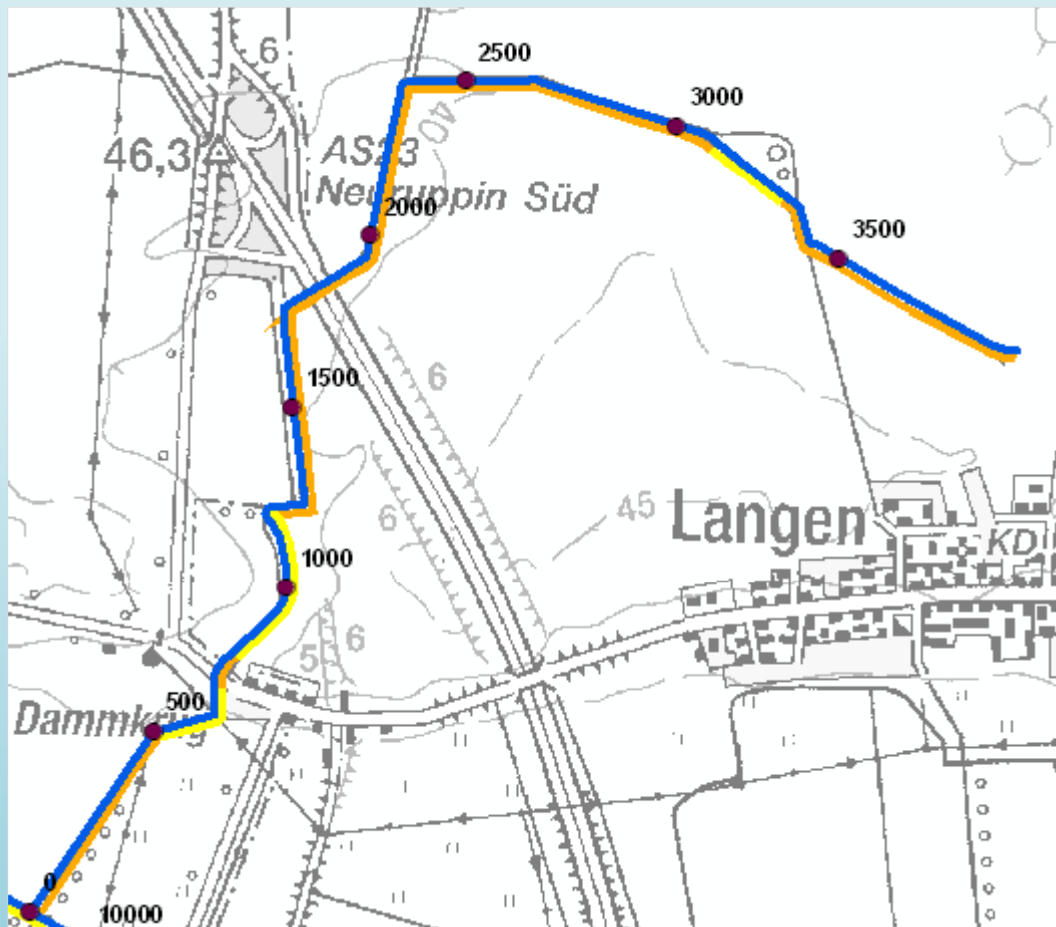




Station 14+400

Maßnahmenkombination MK 5:

- Initial- bzw. ergänzende Pflanzungen
- Gewässerrandstreifen ausweisen
- angepasste Gewässerunterhaltung
- punktuelle Maßnahmen an Bauwerken (Stauanlage sanieren bzw. optimieren)



Station 1+500



Station 2+500



Maßnahmenkombination MK 5:

- Initialpflanzungen und untypische Gehölze entfernen
- Gewässerrandstreifen ausweisen
- angepasste Gewässerunterhaltung
- punktuelle Maßnahmen an zwei Bauwerken (Stauanlage sanieren bzw. optimieren)

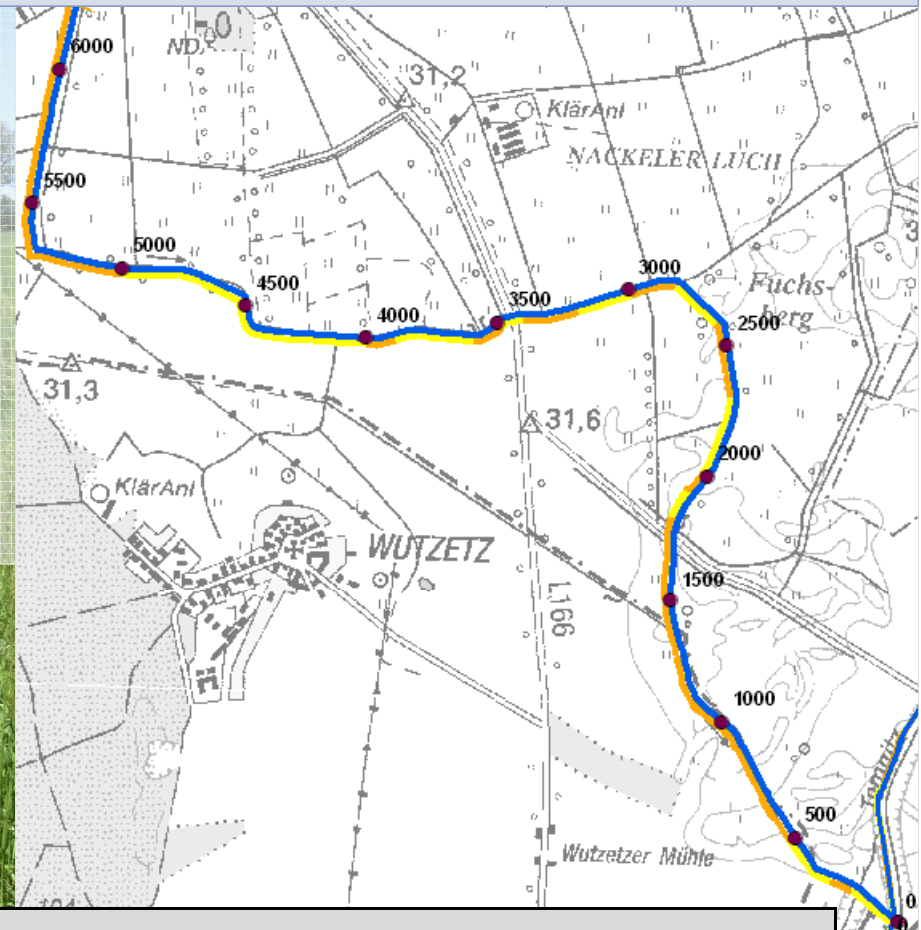
Graben K101

Planungsabschnitt: 58868_496_P01

Defizit: STG: -2 HZK: unbewertet DGK: nein

Maßnahmenkombination MK 5:

- Initialpflanzungen bzw. ergänzende Pflanzungen und untypische Gehölze entfernen
- Gewässerrandstreifen ausweisen
- angepasste Gewässerunterhaltung
- punktuelle Maßnahmen an Bauwerken (Stauanlage sanieren bzw. optimieren, Durchlass größer dimensionieren)

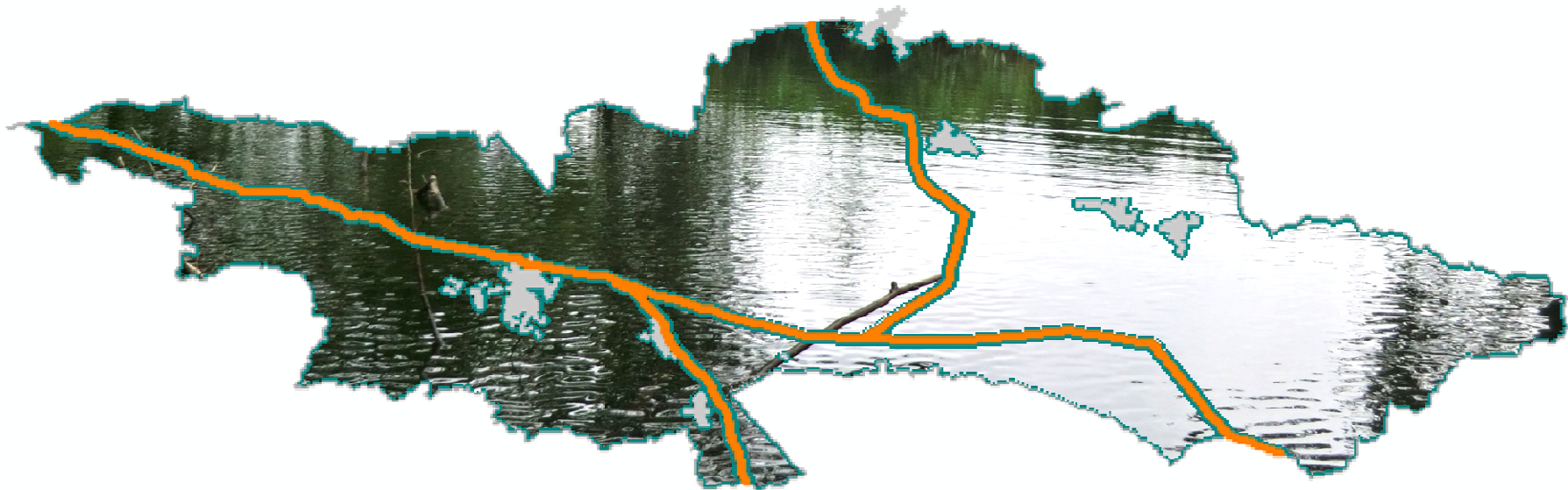


Station	BW-Nr.	EMT	Beschreibung
1+738	BW02	62_04	notwendige Erneuerung des Durchlasses größere Dimensionierung des Querbauwerkes (Zusammenhang mit der Maßnahme 65_06)
1+749	BW03	65_06	vorhandene Stauanlage für den Wasserrückhalt ggf. sanieren/optimieren
2+587	BW04	62_04	Einbau eines größer dimensionierten Durchlasses, verkürzen des vorhandenen Rückstaubereiches
3+538	BW08	62_04	Prüfung des Bedarfs des vorhandenen Staus, ggf. Rückbau
4+392	BW11	62_04	Bedarfs der augenscheinlich ungenutzten Überfahrt prüfen, ggf. Rückbau
4+485	BW13	62_04	Prüfung des Bedarfs des vorhandenen Staus, ggf. Rückbau (dazugehörige DL BW12/14 gleichfalls)
5+324	BW18	65_06	Bedarf der vorhandenen Stauanlage prüfen, ggf. sanieren
5+716	BW21	65_06	Bedarf der vorhandenen Stauanlage prüfen, ggf. sanieren



Maßnahmenkombination MK 5:

- Gehölzpflanzungen und Schutz dieser vor Verbiss
- Gewässerrandstreifen ausweisen
- angepasste Gewässerunterhaltung
- punktuelle Maßnahmen an Bauwerken (Bauwerk beseitigen, Stauanlage sanieren bzw. optimieren)
- Öffnung der Verrohrung

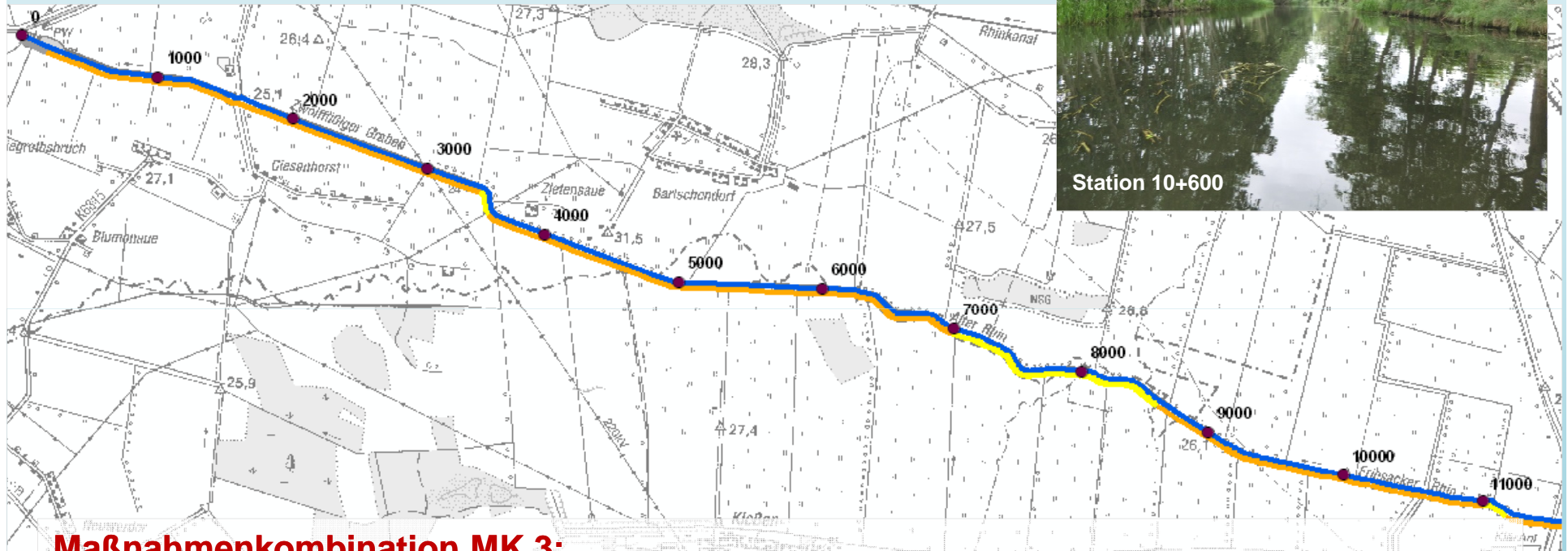


Teileinzugsgebiet Kleiner Havelländischer Hauptkanal

Kleiner Havelländischer Hauptkanal

Planungsabschnitt: 5888_198_P01

Defizit: STG: -2 HZK: -3 DGK: nein



Maßnahmenkombination MK 3:

- Entnahme von Gehölzen (einseitig), Abflachen und Profilierung der Ufer, Einbau des Totholzes als Besiedlungshabitate (einseitig bis max. zur Mitte des Gewässerlaufes)
- Auflockerung der engstehenden Gehölzreihen
- Flächenerwerb und Gewässerrandstreifen ausweisen
- angepasste Gewässerunterhaltung

Kleiner Havelländischer Hauptkanal

Planungsabschnitt: 5888_198_P01
Defizit: STG: -2 HZK: -3 DGK: nein

