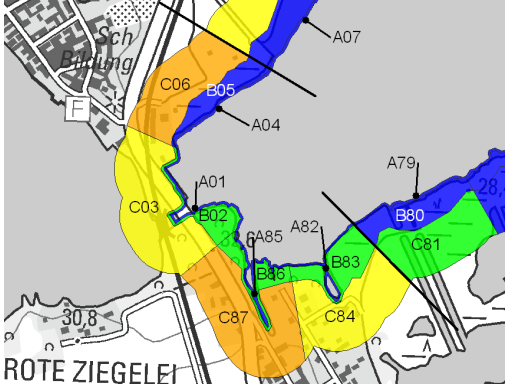

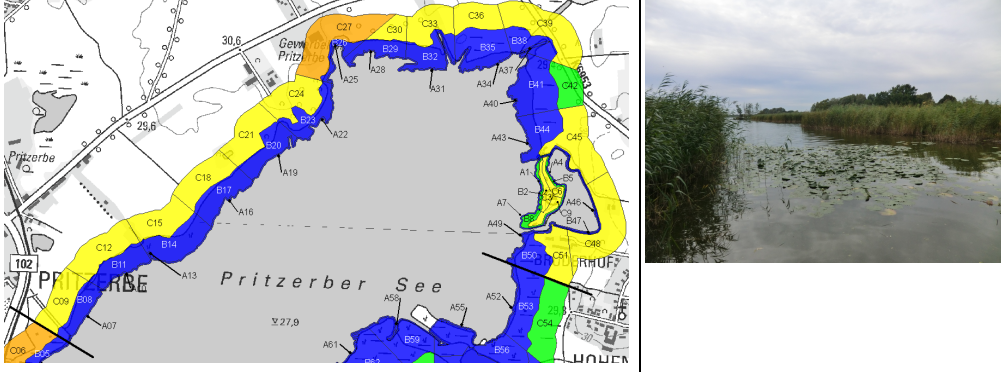
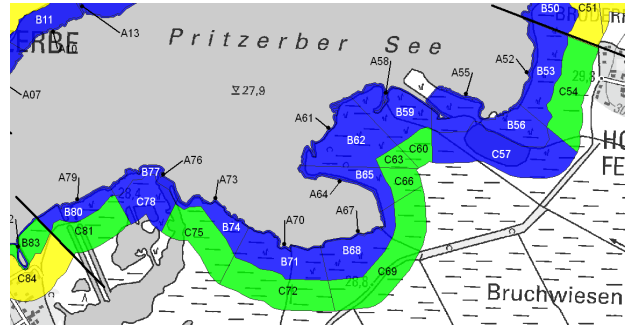



<b>Gewässername</b>	<b>Pritzerber See</b>	<b>WK-Code</b>	DE800015875389		
<b>Planungsabschnitt</b>	DE800015875389_P01	<b>Stationierung</b>	Segment A82-C06 (fortlaufende Nummerierung)		
<b>Begrenzung des Abschnitts</b>					
	südwestlicher Bereich des Sees, zwischen Pritzerbe und Fohrde				
<b>Bestand BWP FGG Elbe</b>	LAWA-Typ	Typ 11, kalkreicher, ungeschichteter See mit relativ großem Einzugsgebiet (Verweilzeit > 30d)			
	Kategorie	NWB			
	Zielerreichung Ökologie	unwahrscheinlich			
	Zielerreichung Chemie	wahrscheinlich			
<b>Aktueller Zustand (2012)</b>	LAWA-Typ-Vorschlag	kalkreicher, ungeschichteter See mit relativ großem Einzugsgebiet (Verweilzeit > 30d)			
	Kategorie-Vorschlag	NWB			
	Hydromorphologische Seeuferbewertung	Sublitorale Zone GK1	Eulitorale Zone GK2	Epilitoral Zone GK3	
	Defizit	+1	0	-1	
<b>Beschreibung</b>	mäßig veränderter landwärtiger Seeuferbereich, Wasserwechselzone weist eine geringe Veränderung auf, das Sublitoral ist naturnah				
<b>Belastungen</b>	landwärtiger Seebereich durch Verbauungen (Gebäude, Gärten, Parkplätze, etc.) in den Ortschaften Pritzerbe und Fohrde sowie Straßen- und Eisenbahnverkehr geprägt; die Wasserwechselzone wird im Bereich Pritzerbe und Fohrde von Steganlagen und Uferverbauungen beeinträchtigt				
<b>Restriktionen</b>	FFH/ SPA „Niederung der Unteren Havel“ (DE 3339-301/ DE3339-402), NSG „Untere Havel Süd“ (DE3440-505), NP „Westhavelland“ (DE3340-701), LSG „Westhavelland“ (DE3340-602)				
<b>Vorschläge für Maßnahmen/ Umsetzungsstrategien</b>					

<b>Gewässername</b>	<b>Pritzerber See</b>		<b>WK-Code</b>	DE800015875389	
<b>Planungsabschnitt</b>	DE800015875389_P02		<b>Stationierung</b>	Segment A07-C51 (fortlaufende Nummerierung)	
<b>Begrenzung des Abschnitts</b>					
	nördlicher Bereich des Sees, zwischen Pritzerbe und Hohen Ferchesar (inklusive Halbinsel)				
<b>Bestand BWP FGG Elbe</b>	LAWA-Typ	Typ 11, kalkreicher, ungeschichteter See mit relativ großem Einzugsgebiet (Verweilzeit > 30d)			
	Kategorie	NWB			
	Zielerreichung Ökologie	unwahrscheinlich			
	Zielerreichung Chemie	wahrscheinlich			
<b>Aktueller Zustand (2012)</b>	LAWA-Typ-Vorschlag	kalkreicher, ungeschichteter See mit relativ großem Einzugsgebiet (Verweilzeit > 30d)			
	Kategorie-Vorschlag	NWB			
	Hydromorphologische Seeuferbewertung	Sublitorale Zone	Eulitorale Zone	Epilitorale Zone	
		GK 1	GK 1	GK 3	
Defizit	+1	+1	-1		
<b>Beschreibung</b>	sublitorale Zone naturnah, Wasserwechselzone meist durch breiten Röhrichtgürtel gekennzeichnet, landwärtiger Bereich hauptsächlich durch Landwirtschaft mäßig verändert				
<b>Belastungen</b>	landwirtschaftliche Nutzflächen im landseitigen Seeuferbereich, Wasserwechselzone durch einzelne Steganlagen (vor allem Halbinsel bei Bruderhof) beeinträchtigt				
<b>Restriktionen</b>	FFH/ SPA „Niederung der Unteren Havel“ (DE 3339-301/ DE3339-402), NSG „Untere Havel Süd“ (DE3440-505), NP „Westhavelland“ (DE3340-701), LSG „Westhavelland“ (DE3340-602)				
<b>Vorschläge für Maßnahmen/ Umsetzungstrategien</b>					

<b>Gewässername</b>	<b>Pritzerber See</b>	<b>WK-Code</b>	DE800015875389		
<b>Planungsabschnitt</b>	DE800015875389_P03	<b>Stationierung</b>	Segment A52-C81 (fortlaufende Nummerierung)		
<b>Begrenzung des Abschnitts</b>					
	südlicher Bereich des Sees, zwischen Hohen Ferchesar und Pritzerbe				
<b>Bestand BWP FGG Elbe</b>	LAWA-Typ	Typ 11, kalkreicher, ungeschichteter See mit relativ großem Einzugsgebiet (Verweilzeit > 30d)			
	Kategorie	NWB			
	Zielerreichung Ökologie	unwahrscheinlich			
	Zielerreichung Chemie	wahrscheinlich			
<b>Aktueller Zustand (2012)</b>	LAWA-Typ-Vorschlag	kalkreicher, ungeschichteter See mit relativ großem Einzugsgebiet (Verweilzeit > 30d)			
	Kategorie-Vorschlag	NWB			
	Hydromorphologische Seeuferbewertung	Sublitorale Zone	Eulitorale Zone	Epilitoral Zone	
		GK 1	GK 1	GK 2	
Defizit	+1	+1	0		
<b>Beschreibung</b>	naturnahe Sublitorale Zone, Wasserwechselzone hauptsächlich durch Röhrichtgürtel gekennzeichnet, landwärtiger Bereich gering verändert durch extensive Landwirtschaft				
<b>Belastungen</b>	keine				
<b>Restriktionen</b>	FFH/ SPA „Niederung der Unteren Havel“ (DE 3339-301/ DE3339-402), NSG „Untere Havel Süd“ (DE3440-505), NP „Westhavelland“ (DE3340-701), LSG „Westhavelland“ (DE3340-602)				
<b>Vorschläge für Maßnahmen/ Umsetzungsstrategien</b>					