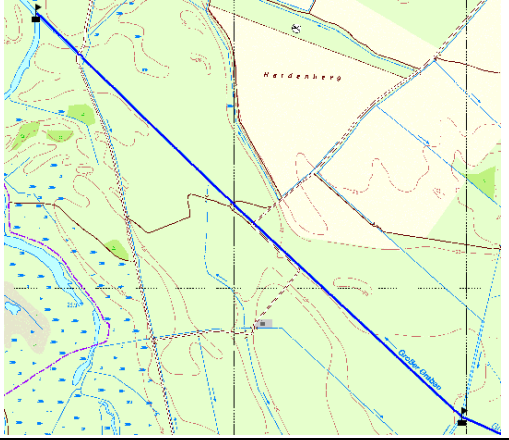

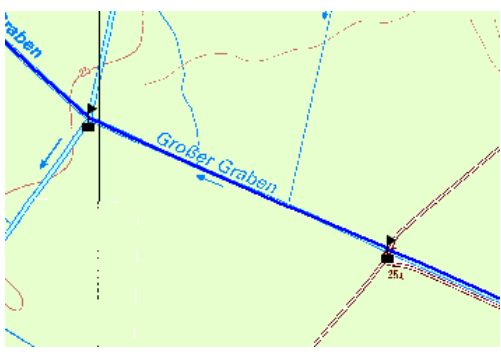

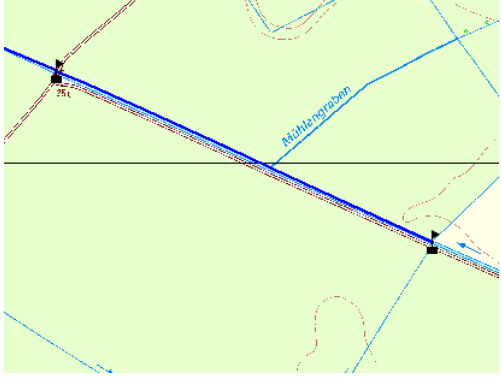



Gewässername	Großer Graben zur Havel	WK-Code	DE588982_980		
Planungsabschnitt	DE588982_980_P01	Stationierung	km von 0+000 bis 2+520		
Begrenzung des Abschnitts					
	ab dem Bereich der Gülper Havel bis zur Querung des Grabens 0130				
Bestand BWP FGG Elbe	LAWA-Typ	Typ 0 (künstliches Gewässer)			
	Kategorie	AWB			
	Zielerreichung Ökologie	unwahrscheinlich			
	Zielerreichung Chemie	wahrscheinlich			
Aktueller Zustand (2010)	LAWA-Typ-Vorschlag	Typ 0 (künstliches Gewässer)			
	Kategorie-Vorschlag	AWB			
	Entwicklungstyp (ökologisches Potential)	Typ 11k (organisch geprägte Bäche)			
	Hydromorphologische Qualitätskomponente	Gewässerstrukturgüte	Hydrologische Zustandsklasse	Ökologische Durchgängigkeit	
		GK 3	ZK 5	nicht einschätzbar	
Defizit	-1	-3	k.A.		
Beschreibung	künstlich ausgebauter, regulierter Gewässerabschnitt				
Belastungen	geradlinig und tief ausgebaut, Gewässerrandstreifen unzureichend, landwirtschaftlich genutzte Flächen, ökologische Durchgängigkeit nicht gegeben				
Restriktionen	<ul style="list-style-type: none"> - NSG „Untere Havel Nord“ (DE3339-504), unterer Bereich FFH-Gebiet „Niederung der Unteren Havel/Gülper See“ (DE3339-301), NP „Westhavelland“ (DE3340-701), SPA-Gebiet „Niederung der Unteren Havel“ (DE3339-402) - Vorranggebiet Hochwasserschutz – Festgesetztes Überschwemmungsgebiet HW₂ (unterhalb des Sielbauwerkes) und HW₁₀₀ nach §100 BbgWG (Rat des Bezirkes Potsdam 17.01.1990 / Beschluss Nr. 0005/90) - Sielbauwerk, angrenzende extensive Nutzung - Bodendenkmal in Bearbeitung und angrenzende Bodendenkmalsverdachtsflächen 				
Entwicklungsziele und Strategien	<ul style="list-style-type: none"> - Förderung der Gewässerstrukturen 				
Vorschläge für Maßnahmen/Umsetzungstrategien	<ul style="list-style-type: none"> - Förderung der Gewässerstrukturen durch Initialpflanzungen im Uferbereich (M03) sowie vorhandene weiter genutzte Durchlässe größer dimensionieren (M01), Rückstaubereich verkürzen, Rückbau funktionsloser Bauwerke (M02) sowie Ausweisung eines Gewässerrandstreifens (M04) und eine angepasste Gewässerunterhaltung (M05) 				

Gewässername	Großer Graben zur Havel		WK-Code	DE588982_980	
Planungsabschnitt	DE588982_980_P02		Stationierung	km von 2+520 bis 3+137	
Begrenzung des Abschnitts					
	ab der Querung des Grabens 0130 bis zur Brücke				
Bestand BWP FGG Elbe	LAWA-Typ		Typ 0 (künstliches Gewässer)		
	Kategorie		AWB		
	Zielerreichung Ökologie		unwahrscheinlich		
	Zielerreichung Chemie		wahrscheinlich		
Aktueller Zustand (2010)	LAWA-Typ-Vorschlag		Typ 0 (künstliches Gewässer)		
	Kategorie-Vorschlag		AWB		
	Entwicklungstyp (ökologisches Potential)		Typ 11k (organisch geprägte Bäche)		
	Hydromorphologische Qualitätskomponente	Gewässerstrukturgüte	Hydrologische Zustandsklasse	Ökologische Durchgängigkeit	
		GK 3	ZK 5	ja	
Defizit		-1	-3	0	
Beschreibung	künstlich ausgebauter Grabenabschnitt				
Belastungen	geradlinig und tief ausgebauter Bereich ohne Beschattung				
Restriktionen	<ul style="list-style-type: none"> - NSG „Untere Havel Nord“ (DE3339-504), NP „Westhavelland“ (DE3340-701,) SPA-Gebiet „Niederung der Unteren Havel“ (DE3339-402) - Vorranggebiet Hochwasserschutz – Festgesetztes Überschwemmungsgebiet HW₁₀₀ nach §100 BbgWG (Rat des Bezirkes Potsdam 17.01.1990 / Beschluss Nr. 0005/90) 				
Entwicklungsziele und Strategien	<ul style="list-style-type: none"> - Förderung der Gewässerstrukturen 				
Vorschläge für Maßnahmen/Umsetzungstrategien	<ul style="list-style-type: none"> - Förderung der Gewässerstrukturen durch belassen bzw. schützen der fortgeschrittene Sohl- und Uferstrukturierung (M02) sowie Ausweisung eines Gewässerrandstreifens (M01) 				

Gewässername	Großer Graben zur Havel		WK-Code	DE588982_980	
Planungsabschnitt	DE588982_980_P03		Stationierung	km von 3+137 bis 4+044	
Begrenzung des Abschnitts					
	ab der Brücke bis zum Graben 0100-01 (Routenende)				
Bestand BWP FGG Elbe	LAWA-Typ	Typ 0 (künstliches Gewässer)			
	Kategorie	AWB			
	Zielerreichung Ökologie	unwahrscheinlich			
	Zielerreichung Chemie	wahrscheinlich			
Aktueller Zustand (2010)	LAWA-Typ-Vorschlag	Typ 0 (künstliches Gewässer)			
	Kategorie-Vorschlag	AWB			
	Entwicklungstyp (ökologisches Potential)	Typ 11k (organisch geprägte Bäche)			
	Hydromorphologische Qualitätskomponente	Gewässerstrukturgüte	Hydrologische Zustandsklasse	Ökologische Durchgängigkeit	
		GK 3	ZK 5	ja	
Defizit	-1	-3	0		
Beschreibung	künstlich ausgebauter Grabenabschnitt				
Belastungen	geradlinig und tief ausgebauter Abschnitt ohne Beschattung, parallel verlaufender Wirtschaftsweg, angrenzende Nutzungen (z.B. Beweidung) ohne Randstreifen				
Restriktionen	<ul style="list-style-type: none"> - NSG „Untere Havel Nord“ (DE3339-504), NP „Westhavelland“ (DE3340-701), SPA-Gebiet „Niederung der Unteren Havel“ (DE3339-402) - Vorranggebiet Hochwasserschutz – Festgesetztes Überschwemmungsgebiet HW₁₀₀ nach §100 BbgWG (Rat des Bezirkes Potsdam 17.01.1990 / Beschluss Nr. 0005/90) - angrenzende Nutzungen 				
Entwicklungsziele und Strategien	<ul style="list-style-type: none"> - Förderung der Gewässerstrukturen 				
Vorschläge für Maßnahmen/Umsetzungstrategien	<ul style="list-style-type: none"> - Förderung der Gewässerstrukturen durch Ausweisung eines Gewässerrandstreifens (M01) 				