

Gewässerentwicklungskonzept Kremmener Rhin und Rhin 3

- Teileinzugsgebiet Kremmener Rhin

Karte 7-9: Maßnahmen und Prioritäten - Mohnhorstgraben (5884666_1392 - P01 bis P02)

Abschnitt:
Blatt 1 von 1

Zeichenerklärung


	61_05	Speicherhaltung im Winter
	65_05 - 65_06	Stau/Stützschele anlegen oder sanieren / optimieren
	69_10	Durchlass rückbauen oder umgestalten
	73_05	Initialpflanzung für standortheimischen Gehölzsaum

Wasserkörper-ID	P01	M01	72_11	Uferseite
B	E	G		Stationierung
Maßnahmebeschreibung				
Entwicklungsziel				
	kR	mR	IR	

P01 = Planungsabschnitt
M01 = Maßnahme
72_11 = Einzelmaßnahmentyp-ID
kR = kurzfristige Realisierung
mR = mittelfristige Realisierung
IR = langfristige Realisierung

- Planungsabschnittsgrenze
- WRRL-berichtsspflichtiges Fließgewässer
- Kilometrierung

LANDESAMT FÜR UMWELT, GESUNDHEIT UND VERBRAUCHERSCHUTZ BRANDENBURG
Regionalabteilung West

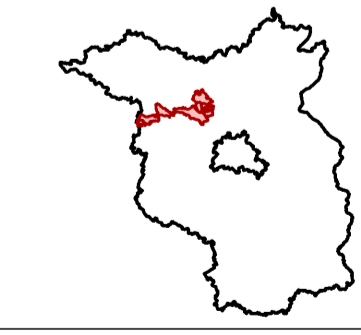


Gewässerentwicklungskonzept Kremm. Rhin und Rhin 3

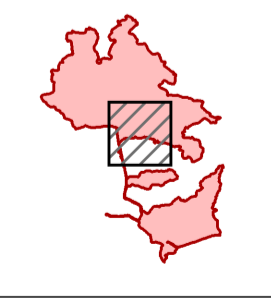
Karte 7-9: Maßnahmen und Prioritäten - Mohnhorstgraben (5884666_1392 P01 - P02)

Stand Januar 2012

Lage im Land Brandenburg



Blatt GEK - Teil-EZG
Kremmener Rhin



Kartengrundlage:
Landesvermessung und Geobasisinformation Brandenburg (LGB)
Digitale Topographische Karte 1:25.000