

Gewässerentwicklungskonzept Kremmener Rhin und Rhin 3

- Teileinzugsgebiet Kremmener Rhin

Karte 7-7: Maßnahmen und Prioritäten - Sollgraben (588466_969 - P01 bis P07)

Abschnitt:
Blatt 1 von 2

Zeichenerklärung

	61_05	Speicherhaltung im Winter
	65_05 - 65_06	Stau/Stützschele anlegen oder sanieren / optimieren
	69_10	Durchlass rückbauen oder umgestalten
	73_05	Initialpflanzung für standortheimischen Gehölzsaum
	73_06	standortheimischen Gehölzsaum ergänzen

Wasserkörper-ID	P01	M01	72_11	Uferseite	
B	E	G		Stationierung	
Maßnahmebeschreibung					
Entwicklungsziel					
B	Belassen	E	Entwickeln	G	Gestalten

P01 = Planungsabschnitt
M01 = Maßnahme
72_11 = Einzelmaßnahmentyp-ID
kR = kurzfristige Realisierung
mR = mittelfristige Realisierung
IR = langfristige Realisierung

- Planungsabschnittsgrenze
- WRRL-berichtsspflichtiges Fließgewässer
- Kilometrierung

LANDESAMT FÜR UMWELT, GESUNDHEIT UND VERBRAUCHERSCHUTZ BRANDENBURG
Regionalabteilung West

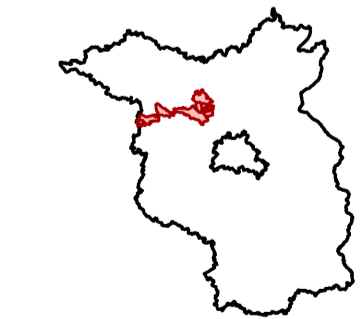


Gewässerentwicklungskonzept Kremm. Rhin und Rhin 3


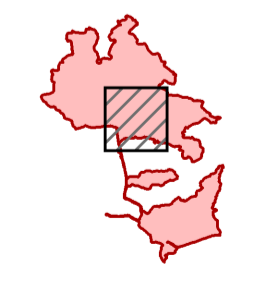
Karte 7-7: Maßnahmen und Prioritäten - Sollgraben (588466_969 P01 - P07)

Stand Januar 2012

Lage im Land Brandenburg



Blatt GEK - Teil-EZG
Kremmener Rhin



Kartengrundlage:
Landesvermessung und Geobasisinformation Brandenburg (LGB)
Digitale Topographische Karte 1:25.000