

Gewässerentwicklungskonzept Kremmener Rhin und Rhin 3

- Teileinzugsgebiet Kremmener Rhin

Karte 7-3: Maßnahmen und Prioritäten - Königsgraben (58846_488 - P01 bis P17)

Abschnitt:
Blatt 1 von 3

Zeichenerklärung

	69_02 - 69_03	Stauanlage/Sohlabsturz durch raue Rampe/Gleite oder besser passierbare Anlage ersetzen
	69_10	Durchlass rückbauen oder umgestalten
	69_13	sonstige Maßnahme zur Herstellung linearer Durchgängigkeit
	76_01	Querbauwerk beseitigen
	65_01	Deichrückverlegung
	73_01	Gewässerrandstreifen ausweisen
	73_05	Initialpflanzung für standortheimischen Gehölzsaum
	73_06	standortheimischen Gehölzsaum ergänzen
	79_02	Gewässerunterhaltung stark reduzieren

Wasserkörper-ID	P01	M01	72_11	Uferseite	
B	E	G		Stationierung	
Maßnahmebeschreibung					
Entwicklungsziel					
B	Belassen	E	Entwickeln	G	Gestalten

P01 = Planungsabschnitt
M01 = Maßnahme
72_11 = Einzelmaßnahmentyp-ID
kR = kurzfristige Realisierung
mR = mittelfristige Realisierung
IR = langfristige Realisierung

- Planungsabschnittsgrenze
- WRRL-berichtspflichtiges Fließgewässer
- Kilometrierung

LANDESAMT FÜR UMWELT, GESUNDHEIT UND VERBRAUCHERSCHUTZ BRANDENBURG
Regionalabteilung West

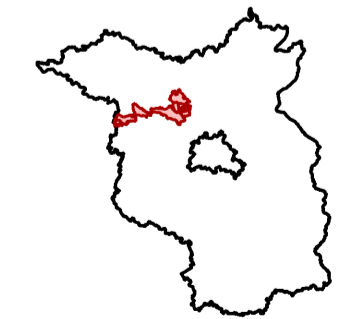


Gewässerentwicklungskonzept Kremm. Rhin und Rhin 3

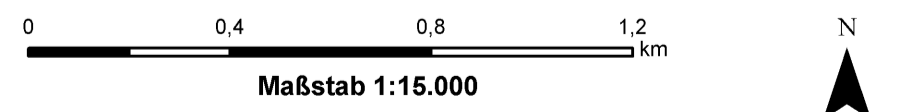
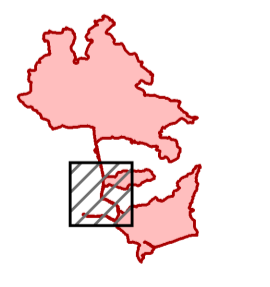
Karte 7-3: Maßnahmen und Prioritäten - Königsgraben (58846_488 P01 - P17)

Stand Januar 2012

Lage im Land Brandenburg



Blatt GEK - Teil-EZG Kremmener Rhin



Kartengrundlage:
Landesvermessung und Geobasisinformation Brandenburg (LGB)
Digitale Topographische Karte 1:25.000