

588982_980	P01	M01	62_04		
B	E	G	Stat.: 0,25; 1,29		
zwei vorhandene Durchlässe mit zu kleiner Dimensionierung ersetzen, Überfahrten weiterhin gewährleisten, erste Überfahrtsbereich in Kombination mit verschleißbarem Sieb					
Förderung der Strukturen			kR	mR	IR

DE588982_980	P01	M02	76_01		
B	E	G	Stat.: 0,26; 1,17; 2,51		
?zwei funktionslose Brückenbauwerke rückbauen; vorhandenes Kreuzungsbauwerk (baulicher Zustand beeinträchtigt) rückbauen --> vorhandene Überfahrt muss weiterhin gewährleistet sein					
Förderung der Strukturen			kR	mR	IR

DE588982_980	P01	M03	73_05		
B	E	G	Stat.: 0,30 bis 1,02; 1,31 bis 1,58; 2,15 bis 2,52		
Pflanzungen von Gehölzen im Uferbereich zur Förderung der Habitate und der Beschattung					
Förderung der Gewässerstrukturen			kR	mR	IR

DE588982_980	P03	M01	73_01	r. U.	
B	E	G	Stat.: 3,13 bis 4,04		
Ausweisung eines rechtsseitigen 5 m breiten Gewässerschutzstreifen für ein Gewässer II. Ordnung					
Förderung der Gewässerstrukturen, Reduzierung von Stoffeinträgen aus angrenzenden Nutzungen			kR	mR	IR

DE588982_980	P01	M05	79_01		
B	E	G	Stat.: 0,0 bis 2,52		
bedarfsgerechte Anpassung der Gewässerunterhaltung entsprechend den Veränderungen durch die umgesetzten Maßnahmen					
Förderung und Verbesserung der Gewässerstruktur			kR	mR	IR

DE588982_980	P01	M04	73_01	I. U. + r. U.	
B	E	G	Stat.: 4,85 bis 5,62		
Ausweisung von beidseitig 5 m breiten Gewässerschutzstreifen für ein Gewässer II. Ordnung					
Förderung der Gewässerstrukturen, Reduzierung von Stoffeinträgen aus angrenzenden Nutzungen			kR	mR	IR

DE588982_980	P02	M01	73_01	I. U. + r. U.	
B	E	G	Stat.: 2,52 bis 3,13		
Ausweisung von beidseitig 5 m breiten Gewässerschutzstreifen für ein Gewässer II. Ordnung					
Förderung der Gewässerstrukturen, Reduzierung von Stoffeinträgen aus angrenzenden Nutzungen			kR	mR	IR

DE588982_980	P02	M02	79_10		
B	E	G	Stat.: 2,52 bis 3,13		
beginnender Verfall des ausgebauten Regelprofils belassen					
Förderung des Strukturen			kR	mR	IR

Gewässerentwicklungskonzept Kremmener Rhin und Rhin 3 - Teileinzugsgebiet Rhin 3

Karte 7-25: Maßnahmen und Prioritäten - Großer Graben zur Havel (588982_980 - P01-P03)

Abschnitt:
Blatt 1 von 1

Zeichenerklärung

Maßnahme	Symbol	Maßnahme	Entwicklungsziel
62_04		Sonstige Maßnahme zur Verkürzung von Rückstaubereichen	
76_01-76_06		Beseitigung von / Verbesserungsmaßnahmen an wasserbaulichen Anlagen	
73_01		Gewässerrandstreifen zur Verbesserung der Habitate im Uferbereich ausweisen (Festlegung durch die Wasserbehörde)	
73_05		Initialpflanzungen für standortheimischen Gehölzsaum zur Verbesserung von Habitaten im Uferbereich	
79_01		Gewässerunterhaltungsplan des GUW anpassen / optimieren	
79_10		fortgeschrittene Sohl- / Uferstrukturierung belassen / schützen	

Wasserkörper-ID	P01	M01	79_15	Uferseite	
B	E	G	Stationierung		
Maßnahmenbeschreibung					
Entwicklungsziel			kR	mR	IR

P01 = Planungsabschnitt
M01 = Maßnahme
79_15 = Einzelmaßnahmentyp-ID

kR = kurzfristige Realisierung
mR = mittelfristige Realisierung
IR = langfristige Realisierung

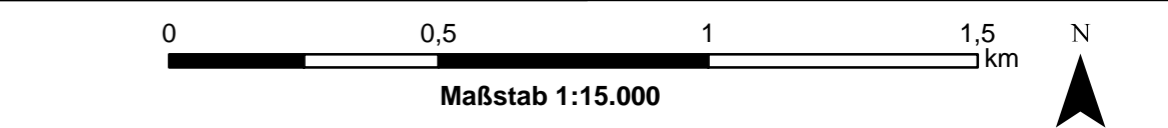
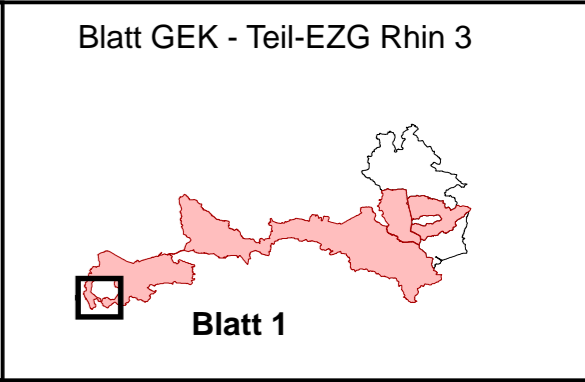
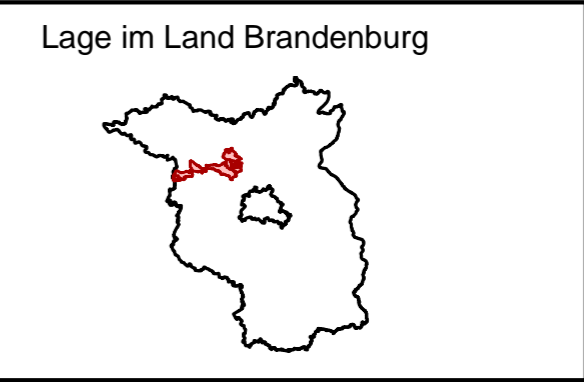
- Planungsabschnittsgrenze
- WRRL-berichtspflichtiges Fließgewässer
- Standort punktuelle Maßnahme
- Kilometrierung

LANDESAMT FÜR UMWELT, GESUNDHEIT UND VERBRAUCHERSCHUTZ BRANDENBURG
Regionalabteilung West

Gewässerentwicklungskonzept Kremmener Rhin und Rhin 3

Karte 7-25: Maßnahmen und Prioritäten - Großer Graben zur Havel (588982_980 - P01-P03)

Stand Februar 2012



Kartengrundlage:
Landesvermessung und Geobasisinformation Brandenburg (LGB)
Digitale Topographische Karte 1:25.000