

DE588564_971	P10	M03	73_06	I. U. + r. U.	
B	E	G	Stat.: 15,90 bis 16,80; 17,2 bis 17,62		
lückigen standorttypischen Gehölzbewuchs zur Verbesserung der Habitate im Uferbereich ergänzen					
Förderung der Gewässergüte und Gewässerstruktur, Förderung der Beschattung			kR	mR	IR

DE588564_971	P10	M04	73_01	r. U.	
B	E	G	Stat.: 14,01 bis 17,93		
Ausweisung eines rechtsseitigen 5 m breiten Gewässerschutzstreifen für ein Gewässer II. Ordnung					
Förderung der Gewässerstrukturen, Reduzierung von Stoffeinträgen aus angrenzenden Nutzungen			kR	mR	IR

DE588564_971	P10	M05	79_01		
B	E	G	Stat.: 14,01 bis 17,93		
bedarfsgerechte Anpassung der Gewässerunterhaltung entsprechend den Veränderungen durch die erfolgte Maßnahmenumsetzung					
Förderung und Verbesserung der Gewässerstruktur			kR	mR	IR

DE588564_971	P10	M01	65_06		
B	E	G	Stat.: 14,01; 16,23; 16,62; 17,35; 17,60; 17,89		
vorhandene Staubauwerke (inklusive Wehr B6) für den Wasserrückhalt sanieren bzw. optimieren					
Förderung des Wasserrückhalts			kR	mR	IR

DE588564_971	P10	M02	73_05		
B	E	G	Stat.: 14,01 bis 14,25		
einseitige Bepflanzung der Ufer mit standorttypischen Gehölzen zur Verbesserung der Habitate im Uferbereich					
Förderung der Gewässergüte und Gewässerstruktur, Förderung der Beschattung			kR	mR	IR

# Gewässerentwicklungskonzept Kremmener Rhin und Rhin 3 - Teileinzugsgebiet Rhin 3

Karte 7-22: Maßnahmen und Prioritäten - B-Graben (588564\_971 - P10)

Abschnitt:  
Blatt 4 von 4

## Zeichenerklärung

Maßnahme	Symbol	Code	Beschreibung
Stau / Stützschwelle zur Förderung des natürlichen Rückhalts anlegen / sanieren / optimieren		65_05 / 65_06	
Entwässerungsgraben zur Förderung des natürl. Rückhalts kammern oder verfüllen		65_08	
Beseitigung von / Verbesserungsmaßnahmen an wasserbaulichen Anlagen		76_01-76_06	
Konzeptionelle Maßnahme - Vertiefende Untersuchungen und Kontrollen		508	
Verwallung / Damm / Uferlehne zur Förderung des natürlichen Rückhalts schlitzen oder rückbauen / abtragen		65_03	
Gewässerrandstreifen zur Verbesserung der Habitate im Uferbereich ausweisen (Festlegung durch die Wasserbehörde)		73_01	
Initialpflanzungen für standortheimischen Gehölzsaum zur Verbesserung von Habitaten im Uferbereich		73_05	
standortheimischen Gehölzsaum zur Habitatverbesserung ergänzen		73_06	
standortuntypische Gehölze zur Habitatverbesserung entfernen		73_08	
Gewässerunterhaltungsplan des GUV anpassen / optimieren		79_01	

Wasserkörper-ID	P01	M01	79_15	Uferseite	
B	E	G	Stationierung		
Maßnahmenbeschreibung					
Entwicklungsziel			kR	mR	IR

P01 = Planungsabschnitt  
M01 = Maßnahme  
79\_15 = Einzelmaßnahmentyp-ID  
kR = kurzfristige Realisierung  
mR = mittelfristige Realisierung  
IR = langfristige Realisierung

B	Belassen	E	Entwickeln	G	Gestalten
---	----------	---	------------	---	-----------

- Planungsabschnittsgrenze
- WRRL-berichtspflichtiges Fließgewässer
- Standort punktuelle Maßnahme
- Kilometrierung

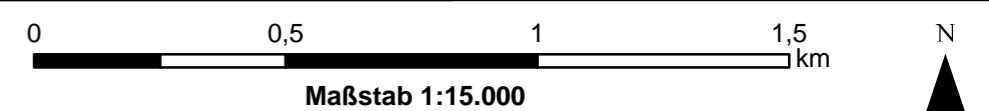
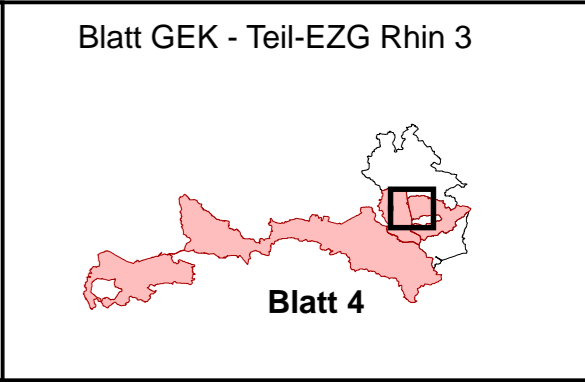
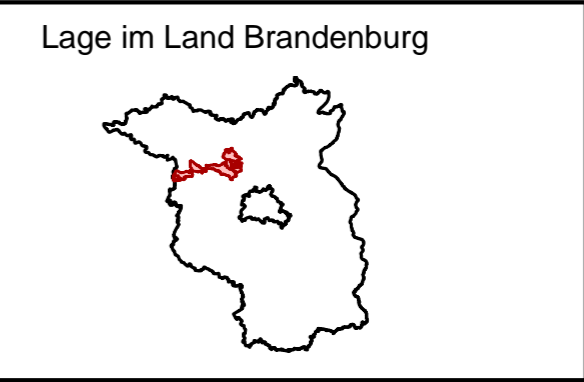
**LANDESAMT FÜR UMWELT, GESUNDHEIT UND VERBRAUCHERSCHUTZ BRANDENBURG**  
Regionalabteilung West



## Gewässerentwicklungskonzept Kremmener Rhin und Rhin 3

Karte 7-22: Maßnahmen und Prioritäten - B-Graben (588564\_971 - P10)

Stand Februar 2012



Kartengrundlage:  
Landesvermessung und Geobasisinformation Brandenburg (LGB)  
Digitale Topographische Karte 1:25.000