

DE5884_195	P04	M04	72_11
B	E	G	
Stat.: 4.800 bis 6.951			
Einbau von Buhnen aus Totholz zur Schaffung und Förderung von unterschiedlichen Strukturen wie Mäandern, Auskolkungen, Ufererosion			
Förderung von unterschiedlichen Gewässerstrukturen			
	kR	mR	IR

DE5884_195	P03	M03	72_13
B	E	G	
Stat.: 4.22 bis 4.80			
Schaffung einer Flachwasserzone als ökologisch hoch wirksame und zugleich empfindliche Zone (Laich-, Brut-, Nahrungsgebiet)			
Verbesserung des Abflussverhaltens			
Erhaltung bzw. Förderung der Gewässerstrukturen			
	kR	mR	IR

DE5884_195	P03	M02	65_01
B	E	G	
Stat.: 4.22 bis 4.80			
Nutzung der seeangrenzenden Flächen zur Rückverlegung der Kanalseitendämme des Kremmener Sees; Rekonstruktion Ruppiner Wasserstraße – Teilprojekt Kremmener See (in Planung): Varianten prüfen			
Verbesserung des Abflussverhaltens			
Erhaltung bzw. Förderung der Gewässerstrukturen			
	kR	mR	IR

DE5884_195	P02	M01	65_01
B	E	G	
Stat.: 2.30 bis 4.22			
Nutzung der seeangrenzenden Flächen zur Rückverlegung der Kanalseitendämme des Kremmener Sees; Rekonstruktion Ruppiner Wasserstraße – Teilprojekt Kremmener See (in Planung): Varianten prüfen			
Verbesserung des Abflussverhaltens			
Erhaltung bzw. Förderung der Gewässerstrukturen			
	kR	mR	IR

Gewässerentwicklungskonzept Kremmener Rhin und Rhin 3

- Teileinzugsgebiet Kremmener Rhin

Karte 7-1: Maßnahmen und Prioritäten - Kremmener Rhin (5884_195 - P02 - P04)

Abschnitt:
Blatt 1 von 1

Zeichenerklärung

●●●●	65_01	Deichrückverlegung
(X)(X)	72_11	Buhnen bauen oder optimieren
(X)(X)	72_13	Flachwasserzone anlegen

Wasserkörper-ID	P01	M01	72_11	Uferseite
B	E	G		Stationierung
Maßnahmebeschreibung				
Entwicklungsziel				
	kR	mR	IR	

P01 = Planungsabschnitt
M01 = Maßnahme
72_11 = Einzelmaßnahmentyp-ID

kR = kurzfristige Realisierung
mR = mittelfristige Realisierung
IR = langfristige Realisierung

- Planungsabschnittsgrenze
- WRRL-berichtsspflichtiges Fließgewässer
- Kilometrierung

LANDESAMT FÜR UMWELT, GESUNDHEIT UND VERBRAUCHERSCHUTZ BRANDENBURG
Regionalabteilung West

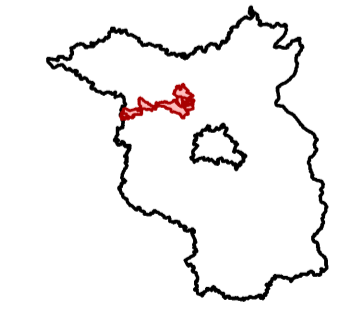


Gewässerentwicklungskonzept Kremm. Rhin und Rhin 3


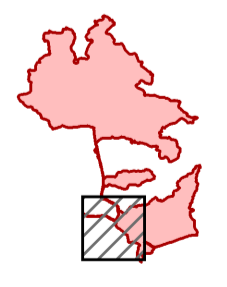
Karte 7-1: Maßnahmen und Prioritäten - Kremmener Rhin (5884_195 - P02 - P04)

Stand Januar 2012

Lage im Land Brandenburg



Blatt GEK - Teil-EZG Kremmener Rhin



Kartengrundlage:
Landesvermessung und Geobasisinformation Brandenburg (LGB)
Digitale Topographische Karte 1:25.000