

Gewässerentwicklungskonzept Kremmener Rhin und Rhin 3 - Teileinzugsgebiet Rhin 3

Karte 7-19: Maßnahmen und Prioritäten - Großer Grenzgraben Rhinow (58892_500)

Abschnitt:
Blatt 1 von 1

Zeichenerklärung

Maßnahme

	76_01-76_06	Beseitigung von / Verbesserungsmaßnahmen an wasserbaulichen Anlagen
	73_01	Gewässerrandstreifen zur Verbesserung der Habitate im Uferbereich ausweisen (Festlegung durch die Wasserbehörde)
	73_05	Initialpflanzungen für standortheimischen Gehölzsaum zur Verbesserung von Habitaten im Uferbereich
	73_06	standortheimischen Gehölzsaum zur Habitatverbesserung ergänzen
	79_01	Gewässerunterhaltungsplan des GUV anpassen / optimieren

Wasserkörper-ID	P01	M01	79_15	Uferseite
B	E	G		Stationierung
Maßnahmenbeschreibung				
Entwicklungsziel				
	kR	mR	IR	

P01 = Planungsabschnitt
M01 = Maßnahme
79_15 = Einzelmaßnahmentyp-ID

kR = kurzfristige Realisierung
mR = mittelfristige Realisierung
IR = langfristige Realisierung

B	Belassen	E	Entwickeln	G	Gestalten
---	----------	---	------------	---	-----------

- Planungsabschnittsgrenze
- WRRL-berichtspflichtiges Fließgewässer
- Kilometrierung

LANDESAMT FÜR UMWELT, GESUNDHEIT UND VERBRAUCHERSCHUTZ BRANDENBURG
Regionalabteilung West

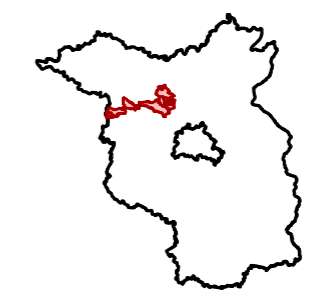


Gewässerentwicklungskonzept Kremmener Rhin und Rhin 3

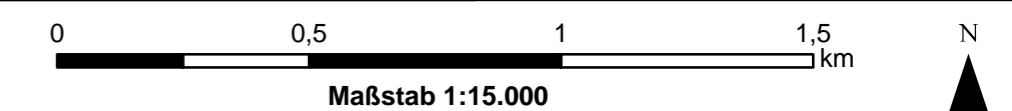
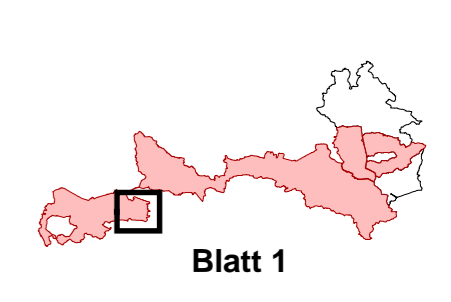
Karte 7-19: Maßnahmen und Prioritäten - Großer Grenzgraben Rhinow (58892_500)

Stand Februar 2012

Lage im Land Brandenburg



Blatt GEK - Teil-EZG Rhin 3



Kartengrundlage:
Landesvermessung und Geobasisinformation Brandenburg (LGB)
Digitale Topographische Karte 1:25.000