

Gewässerentwicklungskonzept Kremmener Rhin und Rhin 3 - Teileinzugsgebiet Rhin 3

Karte 7-17: Maßnahmen und Prioritäten - A-Graben-Fehrbellin (58856_491 - P06)


Abschnitt:
Blatt 5 von 5

Zeichenerklärung

Maßnahme	Symbol	Maßnahme	Beschreibung
KM	508	Konzeptionelle Maßnahme - Erstellung von Konzeptionen / Studien / Gutachten	
VR	62_04	Sonstige Maßnahme zur Verkürzung von Rückstaubereichen	
St	65_05 / 65_06	Stau / Stützschwelle zur Förderung des natürlichen Rückhalts anlegen / sanieren / optimieren	
ER	69_01-69_03	Stauanlage / Sohlabsturz zur Herstellung der Durchgängigkeit ersetzen oder rückbauen	
FG	69_05 / 69_07	Fischpass / Umgehungsgerinne anlegen oder optimieren	
LD	69_13	Herstellung der linearen Durchgängigkeit für FFH-Art Fischotter	
VB	76_01-76_06	Beseitigung von / Verbesserungsmaßnahmen an wasserbaulichen Anlagen	
Hyd	85_03	sonstige Maßnahmen zur Reduzierung anderer hydromorphologischer Belastungen	
SP	93_03	Schöpfwerk rückbauen zur Reduzierung der Belastungen	
501	501	Konzeptionelle Maßnahme - Erstellung von Konzeptionen / Studien / Gutachten	
65_07	65_07	Querschnitt eines Entwässerungsgrabens zur Förderung des nat. Rückhalts verkleinern	
72_07	72_07	natürliche Habitatelemente einbauen (z.B. kiesige / steinige Riffelstrukturen, Sohlen-Kiesstreifen, Steine, Totholz)	
72_15	72_15	sonstige Maßnahme zur Habitatverbesserung im Gewässer	
73_01	73_01	Gewässerrandstreifen zur Verbesserung der Habitate im Uferbereich ausweisen (Festlegung durch die Wasserbehörde)	
73_03	73_03	Ufersicherung zur Verbesserung von Habitaten modifizieren (Ersatz durch techn.-biol. Bauweisen)	
73_05	73_05	Initialpflanzungen für standortheimischen Gehölzsaum zur Verbesserung von Habitaten im Uferbereich	
79_01	79_01	Gewässerunterhaltungsplan des GUW anpassen / optimieren	

Wasserkörper-ID	P01	M01	79_15	Uferseite	
B	E	G	Stationierung		
Maßnahmenbeschreibung					
Entwicklungsziel			kR	mR	IR
B	Belassen	E	Entwickeln	G	Gestalten

P01 = Planungsabschnitt
 M01 = Maßnahme
 79_15 = Einzelmaßnahmentyp-ID
 kR = kurzfristige Realisierung
 mR = mittelfristige Realisierung
 IR = langfristige Realisierung

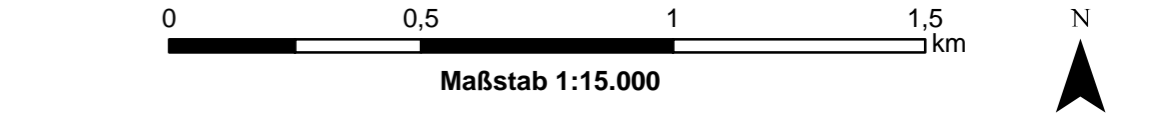
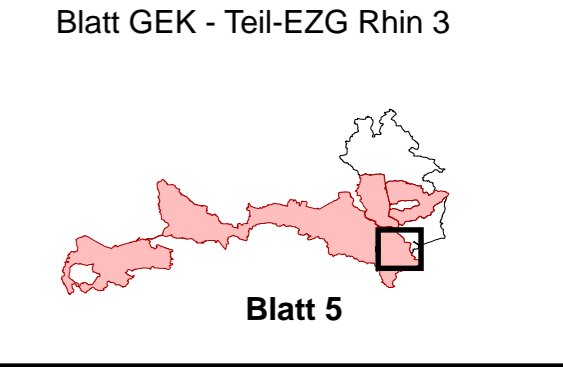

LANDESAMT FÜR UMWELT, GESUNDHEIT UND VERBRAUCHERSCHUTZ BRANDENBURG
 Regionalabteilung West




Gewässerentwicklungskonzept Kremmener Rhin und Rhin 3

Karte 7-17: Maßnahmen und Prioritäten - A-Graben-Fehrbellin (58856_491 - P06)

Stand Februar 2012



Kartengrundlage:
Landesvermessung und Geobasisinformation Brandenburg (LGB)
Digitale Topographische Karte 1:25.000